



SARL ACTION DIAGNOSTICS

21 / 23 Boulevard Solférino  
86000 POITIERS

Tél : 05 49 88 18 24  
agenda@agenda86.fr

EPF NOUVELLE AQUITAINE

Dossier N° 2025-04-474

# Dossier de Diagnostic Technique

## Vente



AMIANTE



TERMITES



ÉLECTRICITÉ



DPE



ERP



Adresse de l'immeuble

**53 Avenue de Bernezac**

**17420 SAINT-PALAIS-SUR-MER**

Date d'édition du dossier

**17/05/2025**

Donneur d'ordre

**EPF NOUVELLE AQUITAINE**



[www.agendadiagnostics.fr](http://www.agendadiagnostics.fr)

Chaque cabinet est juridiquement et financièrement indépendant.  
SARL au capital de 8.000 € - SIRET : 823 782 354 00034 - APE : 7490B





## RÉGLEMENTATION

Articles L271-4 à L271-6 et R271-1 à D271-5 du Code de la Construction et de l'Habitation – Article 46 de la Loi n°65-557 du 10 juillet 1965

En cas de vente de tout ou partie d'un immeuble bâti, un dossier de diagnostic technique, fourni par le vendeur, est annexé à la promesse de vente ou, à défaut de promesse, à l'acte authentique de vente. En l'absence, lors de la signature de l'acte authentique de vente, d'un de ces documents en cours de validité, le vendeur ne peut pas s'exonérer de la garantie des vices cachés correspondante.

**Le dossier de diagnostic technique vente comprend les documents suivants, quel que soit le type de bâtiment :**

- État mentionnant la présence ou l'absence de matériaux ou produits contenant de l'amiante <sup>(1)(2)(3)(4)</sup>
- Diagnostic de performance énergétique (DPE) + (le cas échéant) Audit énergétique <sup>(5)</sup>
- État relatif à la présence de termites dans le bâtiment <sup>(6)</sup>
- Information sur la présence d'un risque de mэрule <sup>(6)</sup>
- État des risques et pollutions (ERP)
- État du raccordement au réseau public de collecte des eaux usées <sup>(7)</sup>
- Certificat attestant la conformité de l'appareil de chauffage au bois aux règles d'installation et d'émission fixées par le préfet <sup>(8)</sup>

**Pour les locaux à usage d'habitation, il doit comporter en plus les documents suivants :**

- Constat de risque d'exposition au plomb (CREP) <sup>(9)</sup>
- État de l'installation intérieure d'électricité <sup>(10)</sup>
- État de l'installation intérieure de gaz <sup>(10)</sup>
- État de l'installation d'assainissement non collectif <sup>(11)</sup>
- État des nuisances sonores aériennes (ENSA) <sup>(12)</sup>

**Pour les immeubles en copropriété, il faut fournir en plus du DDT le document suivant :**

- Mesurage de la superficie de la partie privative du (des) lot(s) (Carrez)

<sup>(1)</sup> Si immeuble dont le permis de construire a été délivré avant le 01/07/1997

<sup>(2)</sup> À mettre à jour si réalisé avant le 01/01/2013

<sup>(3)</sup> Si les locaux sont à usage autre que d'habitation, ce document est la fiche récapitulative du dossier technique amiante (DTA)

<sup>(4)</sup> Si les locaux sont situés dans un immeuble collectif, il faut aussi fournir la fiche récapitulative du DTA des parties communes

<sup>(5)</sup> Excepté en Guyane et à La Réunion, où les collectivités territoriales n'ont pas publié les arrêtés permettant la réalisation du DPE

<sup>(6)</sup> Si immeuble situé dans une zone classée à risque par le préfet

<sup>(7)</sup> Si immeuble situé sur un territoire dont les rejets d'eaux usées et pluviales ont une incidence sur la qualité de l'eau pour les épreuves olympiques de nage libre et de triathlon en Seine

<sup>(8)</sup> Si immeuble situé dans le périmètre d'un plan de protection de l'atmosphère

<sup>(9)</sup> Si immeuble construit avant le 01/01/1949

<sup>(10)</sup> Si installation réalisée depuis plus de 15 ans

<sup>(11)</sup> Si installation non raccordée au réseau public d'eaux usées

<sup>(12)</sup> Si immeuble situé dans une zone de bruit définie par un plan d'exposition au bruit des aérodromes

Retrouvez toute la réglementation sur notre site internet : [www.agendadiagnostics.fr](http://www.agendadiagnostics.fr)



### Nos services de confiance

<b>DIAG MAG</b> Un magazine gratuit d'informations sur les pathologies du diagnostic		<b>DIAG PAY</b> Paiement direct en ligne	
<b>DIAG ZEN</b> Des questions sur votre rapport ? SAV postdiagnostic pour vous accompagner		<b>DIAG ASSIST</b> Quel diagnostic, pour quel bien ? Téléchargez l'appli Diag Assist !	

N'hésitez pas à cliquer sur les QR codes contenus dans les rapports

# Note de synthèse



Adresse de l'immeuble  
53 Avenue de Bernezac  
17420 SAINT-PALAIS-SUR-MER

Date d'édition du dossier  
17/05/2025  
Donneur d'ordre  
EPF NOUVELLE AQUITAINE

Réf. cadastrale  
AJ/1130 - AK/1131 -  
AK/1198 - AK/1200  
- AK/1203 -  
AK/1204  
N° Int

Les renseignements ci-dessous utilisés seuls ne sauraient engager la responsabilité du Cabinet AGENDA, et en aucun cas ne peuvent se substituer aux rapports de diagnostics originaux. La note de synthèse ne dispense pas de la lecture attentive de ces rapports.



## AMIANTE

**Absence de matériaux et produits contenant de l'amiante**

Les obligations réglementaires prévues aux articles R1334-15 à R1334-18 du Code de la Santé Publique ne sont pas remplies conformément aux dispositions de l'article 3 des arrêtés du 12/12/2012 : il existe des locaux et/ou composants qui n'ont pu être inspectés.

**Limite de validité :**  
Aucune (obligations réglementaires à vérifier)



## TERMITES

**Absence d'indices d'infestation de termites**

**Limite de validité :**  
16/11/2025



## ÉLECTRICITÉ

**Présence d'une ou plusieurs anomalies**

Constatations diverses : Présence de points de contrôle n'ayant pu être vérifiés

**Limite de validité :**  
Vente : 16/05/2028  
Location : 16/05/2031



## DPE

**190 kWh<sub>EP</sub>/m<sup>2</sup>/an**



190 kWh/m<sup>2</sup>/an



6 kg CO<sub>2</sub>/m<sup>2</sup>/an

**Limite de validité :**  
16/05/2035

Consommation en énergie finale : 82 kWh/m<sup>2</sup>/an



## ERP

**Présence de risque(s)**

Plan de prévention des risques : PPRN (Risques pris en compte : Feu de forêt) – Sismicité : 2 (faible) – Secteur d'information sur les sols : Non – Potentiel radon niveau 3 : Non – Recul du trait de côte : Concerné – Obligations de débroussaillage : Oui

**Limite de validité :**  
26/11/2025



## GAZ

**Mission non réalisée**

Motif : Aucune Installation Gaz



SARL ACTION DIAGNOSTICS

21 / 23 Boulevard Solférino  
86000 POITIERS

Tél : 05 49 88 18 24  
agenda@agenda86.fr

EPF NOUVELLE AQUITAINE

Dossier N° 2025-04-474 #A

# Rapport de repérage des matériaux et produits contenant de l'amiante

## Listes A & B

### DÉSIGNATION DE L'IMMEUBLE

Adresse : **53 Avenue de Bernezac**  
**17420 SAINT-PALAIS-SUR-MER**

Référence cadastrale : **AJ/1130 - AK/1131 - AK/1198 - AK/1200 - AK/1203 - AK/1204**

Lot(s) de copropriété : **Sans objet** N° étage : **Sans objet**

Nature de l'immeuble : **Maison individuelle**

Étendue de la prestation : **Parties Privatives**

Destination des locaux : **Habitation**



### DÉSIGNATION DU PROPRIÉTAIRE

Propriétaire : **EPF NOUVELLE AQUITAINE – 107 Boulevard Du Grand Cerf 86000 POITIERS**

Si le propriétaire n'est pas le donneur d'ordre (sur déclaration de l'intéressé) :

Qualité du donneur d'ordre :

Identification :

### DÉSIGNATION DE L'OPÉRATEUR DE REPÉRAGE

Opérateur de repérage : **Paul GENDRON**  
Certification n°CPDI6214 délivrée le 15/02/2022 pour 7 ans par I.Cert (Parc d'Affaires Bât K Espace Performance 35760 ST GRÉGOIRE)

Cabinet de diagnostics : **SARL ACTION DIAGNOSTICS**  
**21 / 23 Boulevard Solférino – 86000 POITIERS**  
N° SIRET : **823 782 354 00034**

Compagnie d'assurance : **AXA** N° de police : **10755853504** Validité : **du 01/01/2025 au 01/01/2026**

Le présent rapport est établi par une personne dont les compétences sont certifiées par l'organisme certificateur mentionné sous le nom de l'opérateur de repérage concerné.



[www.agendadiagnostics.fr](http://www.agendadiagnostics.fr)

Chaque cabinet est juridiquement et financièrement indépendant.  
SARL au capital de 8.000 € - SIRET : 823 782 354 00034 - APE : 7490B



## RÉALISATION DE LA MISSION

N° de dossier :	<b>2025-04-474 #A</b>
Ordre de mission du :	<b>16/05/2025</b> L'attestation requise par l'article R271-3 du CCH, reproduite en annexe, a été transmise au donneur d'ordre préalablement à la conclusion du contrat de prestation de service.
Accompagnateur(s) :	<b>Pas d'accompagnateur</b>
Document(s) fourni(s) :	<b>Aucun</b>
Moyens mis à disposition :	<b>Aucun</b>
Laboratoire(s) d'analyses :	<b>Sans objet</b>
Commentaires :	<b>Néant</b>

## CADRE RÉGLEMENTAIRE

- Articles L1334-12-1 à L1334-17 du Code de la Santé Publique : Lutte contre la présence d'amiante
- Articles L271-4 à L271-6 et R271-1 à D271-5 du Code de la Construction et de l'Habitation : Dossier de diagnostic technique
- Article R1334-14 du Code de la Santé Publique : Prévention des risques liés à l'amiante dans les immeubles bâtis
- Articles R1334-15 à R1334-18 du Code de la Santé Publique : Obligations des propriétaires de tout ou partie d'immeubles bâtis en matière de repérage
- Articles R1334-20 et R1334-21 du Code de la Santé Publique : Établissement des repérages et rapports de repérage
- Articles R1334-23 et R1334-24 du Code de la Santé Publique : Compétences des personnes et des organismes qui effectuent les repérages, les mesures d'empoussièrement et les analyses des matériaux et produits
- Articles R1334-26 à R1334-29-2 du Code de la Santé Publique : Obligations issues des résultats des repérages
- Article R1334-29-7 du Code de la Santé Publique : Constitution et communication des documents et informations relatifs à la présence d'amiante
- Annexe 13-9 du Code de la Santé Publique : Programmes de repérage de l'amiante
- Arrêté du 12 décembre 2012 modifié relatif aux critères d'évaluation de l'état de conservation des matériaux et produits de la liste A contenant de l'amiante et au contenu du rapport de repérage
- Arrêté du 12 décembre 2012 modifié relatif aux critères d'évaluation de l'état de conservation des matériaux et produits de la liste B contenant de l'amiante et du risque de dégradation lié à l'environnement ainsi que le contenu du rapport de repérage

Nota : Sauf indication contraire, l'ensemble des références légales, réglementaires et normatives s'entendent de la version des textes en vigueur au jour de la réalisation du diagnostic.

## LIMITES DU DOMAINE D'APPLICATION DU REPÉRAGE

Ce repérage a pour objectif d'identifier et de localiser les matériaux et produits contenant de l'amiante incorporés dans l'immeuble bâti et susceptibles de libérer des fibres d'amiante en cas d'agression mécanique résultant de l'usage des locaux (chocs et frottements) ou générée à l'occasion d'opérations d'entretien et de maintenance. Il est basé sur les listes A et B de matériaux et produits mentionnés à l'Annexe 13-9 du Code de la Santé Publique et ne concerne pas les équipements et matériels (chaudières, par exemple).

**Il est nécessaire d'avertir de la présence d'amiante toute personne pouvant intervenir sur ou à proximité des matériaux et produits concernés ou de ceux les recouvrant ou les protégeant. Ce repérage visuel et non destructif ne peut se substituer à un repérage avant réalisation de travaux ou avant démolition.**

## CONCLUSION

**Dans le cadre de la mission objet du présent rapport,  
il n'a pas été repéré de matériaux et produits de la liste A contenant de l'amiante,  
il n'a pas été repéré de matériaux et produits de la liste B contenant de l'amiante.**

Les obligations réglementaires prévues aux articles R1334-15 à R1334-18 du Code de la Santé Publique ne sont pas remplies conformément aux dispositions de l'article 3 des arrêtés du 12/12/2012 :

- ▶ Des moyens d'accès doivent être mis à disposition par le donneur d'ordre : locaux ou parties de locaux non visités

## Locaux ou parties de locaux non visités

LOCALISATION	Justification	Photo
Maison principale Rez de chaussée Garage	Véhicule bloquant l'ouverture de la porte de garage	
Maison principale 2ème étage Ensemble des combles	Absence d'accès pas de trappe	

**Avertissement** : pour satisfaire aux obligations réglementaires, il y a lieu de réaliser des investigations complémentaires afin que tous les locaux concernés par la présente mission soient entièrement visités.

## Composants ou parties de composants qui n'ont pu être inspectés

Néant

## Dates de visite et d'établissement du rapport

Visite effectuée le **16/05/2025**

Rapport rédigé à **POITIERS**, le **17/05/2025**

Opérateur de repérage : **Paul GENDRON**

Durée de validité : **Non définie par la réglementation**

Signature de l'opérateur de repérage



Cachet de l'entreprise



**SARL ACTION DIAGNOSTICS**

21 / 23 Boulevard Solférino  
86000 POITIERS

Tél : 05 49 88 18 24

SIRET : 823 782 354 00034 – APE : 7490B

Le présent rapport ne peut être reproduit que dans son intégralité (annexes comprises), et avec l'accord écrit de son signataire.

Ce repérage, basé sur les listes A et B de matériaux et produits mentionnés à l'Annexe 13-9 du Code de la Santé Publique, peut être utilisé pour la vente du bien, la constitution et la mise à jour du dossier technique amiante (DTA) et du dossier amiante parties privatives (DA-PP).

**Attention ! Avant tous travaux ou démolition, ce repérage doit être complété : contactez-nous pour plus d'informations.**

## CONDITIONS DE RÉALISATION DU REPÉRAGE

### Programme de repérage réglementaire

Il s'agit de la liste réglementaire de matériaux et produits devant être inspectés. Il ne s'agit pas des matériaux et produits effectivement repérés. Si de tels composants amiantés ont été repérés, ils figurent ci-après au chapitre « Résultats détaillés du repérage ».

#### ANNEXE 13-9 DU CODE DE LA SANTÉ PUBLIQUE : LISTE A

Composant à sonder ou à vérifier
Flocages
Calorifugeages
Faux plafonds

#### ANNEXE 13-9 DU CODE DE LA SANTÉ PUBLIQUE : LISTE B

Composant de la construction	Partie du composant
<b>1. Parois verticales intérieures</b>	
Murs et cloisons « en dur » et poteaux (périphériques et intérieurs)	Enduits projetés, revêtements durs (plaques menuiserie, amiant-ciment) et entourages de poteaux (carton, amiant-ciment, matériau sandwich, carton + plâtre), coffrage perdu
Cloisons (légères et préfabriquées), gaines et coffres	Enduits projetés, panneaux de cloisons

2. Planchers et plafonds	
Plafonds, poutres et charpentes, gaines et coffres	Enduits projetés, panneaux collés ou vissés
Planchers	Dalles de sol
3. Conduits, canalisations et équipements intérieurs	
Conduits de fluides (air, eau, autres fluides...)	Conduits, enveloppes de calorifuges
Clapets/volets coupe-feu	Clapets, volets, rebouchage
Portes coupe-feu	Joints (tresses, bandes)
Vide-ordures	Conduits
4. Éléments extérieurs	
Toitures	Plaques, ardoises, accessoires de couverture (composites, fibres-ciment), bardeaux bitumineux
Bardages et façades légères	Plaques, ardoises, panneaux (composites, fibres-ciment)
Conduits en toiture et façade	Conduits en amiante-ciment : eaux pluviales, eaux usées, conduits de fumée

## Modes opératoires

Nous tenons à votre disposition nos modes opératoires pour les missions de repérage des matériaux et produits contenant de l'amiante. Ces modes opératoires décrivent la méthodologie propre à nos interventions. Ils permettent notamment de limiter la propagation de fibres d'amiante lors des sondages et prélèvements.

## Conditions d'inaccessibilité

Les éléments cachés (plafonds, murs, sols, ...) par du mobilier, des revêtements de décoration de type synthétique, panneaux, matériaux isolants, cloisons ou tous autres matériaux pouvant masquer des matériaux ou produits contenant de l'amiante, ne peuvent être examinés par manque d'accessibilité.

Les parties d'ouvrage, éléments en amiante inclus dans la structure du bâtiment ainsi que les éléments coffrés ne peuvent être contrôlés, notre mission n'autorisant pas de démontage ni de destruction.

Les prélèvements nécessaires au repérage et entraînant une dégradation des matériaux sont réalisés sous la responsabilité du maître d'ouvrage. Les prélèvements concernant les matériaux ayant une fonction de sécurité (éléments coupe-feu, clapets, joints, ...) ne sont réalisés que s'ils n'entraînent aucune modification de l'efficacité de leur fonction de sécurité.

## Constatations diverses

Néant







## RÉSULTATS DÉTAILLÉS DU REPÉRAGE

Ces résultats sont présentés sous 2 formes :

- « **Locaux visités & matériaux et produits repérés** » :
  - ▶ Les matériaux et produits repérés sont regroupés par local visité, qu'ils contiennent de l'amiante ou pas ;
  - ▶ Leur identification est réalisée grâce à un numéro unique et une désignation en langage courant ;
- « **Matériaux et produits contenant de l'amiante** » et « **Matériaux et produits ne contenant pas d'amiante** » :
  - ▶ Les matériaux et produits repérés sont regroupés selon le fait qu'ils contiennent ou pas de l'amiante, indépendamment du local où ils se trouvent ;
  - ▶ Leur identification est réalisée grâce à un numéro unique (le même que précédemment, ce qui permet de faire le lien entre les 2 types de présentation des résultats) et leur libellé réglementaire (composant / partie du composant) ;
  - ▶ Le critère ayant permis de conclure à la présence ou à l'absence d'amiante y est précisé :
    - Sur décision de l'opérateur : Document consulté (information documentaire sur le matériau ou produit, facture de fourniture et pose du matériau ou produit), Marquage du matériau ou produit, Matériau ou produit qui par nature ne contient pas d'amiante, Jugement personnel de l'opérateur (uniquement pour les matériaux et produits de la Liste B) ;
    - Après analyse : Prélèvement d'un échantillon représentatif du matériau ou produit et analyse par un laboratoire accrédité.

Enfin, la **légende** ci-dessous permet d'explicitier la terminologie et les pictogrammes utilisés dans les tableaux de résultats.

## Légende des colonnes des tableaux de matériaux et produits repérés

CARACTÉRISTIQUE	Identifiant	Commentaire	
Élément de construction	N°	Numéro de l'élément de construction permettant de faire le lien entre sa désignation courante et son libellé réglementaire	
	Désignation	Description courante de l'élément de construction	
	Composant / Partie du composant	Description selon le programme de repérage réglementaire (cf. 'Conditions de réalisation du repérage')	
Sondages et prélèvements	Px	Référence du prélèvement	
	Dx	Référence de la décision opérateur (DO)	
	Zx	Référence de la zone présentant des similitudes d'ouvrage (ZPSO) Une ZPSO est la partie d'un immeuble bâti dont les ouvrages ou parties d'ouvrage sont semblables. Chaque ZPSO comporte un ou plusieurs prélèvement(s) ou décision(s) de l'opérateur. Le récapitulatif des ZPSO figure au tout début des Annexes.	
		Prélèvement : si le pictogramme est rouge, alors le matériau ou produit est amianté	
		Prélèvement négatif, en contradiction avec la ZPSO à laquelle il est rattaché, qui est amiantée	
		Sondage : si le pictogramme est rouge, alors le matériau ou produit est amianté Le recensement des sondages n'a pas vocation à être exhaustif.	
		Présence d'amiante	
Paroi		Susceptible de contenir de l'amiante, en attente de résultat d'analyse	
	A, B, ..., Z	Murs : le mur A est le mur d'entrée dans la pièce, les lettres suivantes sont affectées aux autres murs en fonction du sens des aiguilles d'une montre	
	SO	Sol	
	PL	Plafond	
État de conservation (EC)	1, 2 ou 3	Classification des flocages, calorifugeages et faux plafonds (arrêté du 12/12/2012) : le cas échéant, voir en annexe les grilles d'évaluation	
Justification		Indication des éléments qui ont permis de conclure à la présence ou à l'absence d'amiante	
Préconisation	Recommandations de gestion	EP	Évaluation périodique (arrêté du 12/12/2012)
		AC1	Action corrective de 1 <sup>er</sup> niveau (arrêté du 12/12/2012)
		AC2	Action corrective de 2 <sup>nd</sup> niveau (arrêté du 12/12/2012)
	Obligations réglementaires	EVP	Évaluation périodique dans un délai maximal de trois ans (article R1334-27 du Code de la Santé Publique)
		SNE	Surveillance du niveau d'empoussièrément dans l'air (article R1334-27 du Code de la Santé Publique)
		TCR	Travaux de confinement ou de retrait dans un délai maximal de trois ans (article R1334-27 du Code de la Santé Publique)

## Locaux visités & matériaux et produits repérés

Les (éventuelles) lignes d'éléments de construction en gras (avec pictogramme 'a' souligné en rouge et prélèvement ou sondage en rouge) correspondent à des matériaux ou produits contenant de l'amiante, dont on trouvera le détail dans les rubriques suivantes. Les autres lignes d'éléments de construction correspondent à des matériaux ou produits ne contenant pas d'amiante ou en attente de résultats d'analyse, dont on trouvera le détail dans les rubriques suivantes, ou n'entrant pas dans le cadre de cette mission.

LOCAL	Élément de construction			Sondages et prélèvements
	N°	Désignation	Photo	
<b>Maison principale Rez de chaussée Entrée + séjour + cuisine</b>	1	Sol Carrelage		
	3	Mur(s) Placoplâtre Peinture		
	4	Plafond Solivage bois + lambris bois + placo		
<b>Maison principale Rez de chaussée Arrière cuisine</b>	10	Sol Carrelage		
	12	Mur(s) Placoplâtre Peinture		
	13	Plafond Plâtre		
<b>Maison principale Rez de</b>	19	Sol Carrelage		

LOCAL	Élément de construction			Sondages et prélèvements
	N°	Désignation	Photo	
chaussée Bureau	21	Mur(s) Placoplâtre Peinture		
	22	Plafond Plâtre		
Maison principale Rez de chaussée DGT	27	Sol Carrelage		
	29	Mur(s) Placoplâtre Peinture		
	30	Plafond Plâtre		
Maison principale Rez de chaussée WC	34	Sol Carrelage		
	36	Mur(s) Placoplâtre Peinture		
	37	Plafond Solivage bois + plâtre		
Maison principale Rez de chaussée Salle d'eau	40	Sol Carrelage		
	42	Mur(s) Placoplâtre Peinture		
	43	Plafond Solivage bois + plâtre		
Maison principale Rez de chaussée Chambre 1	46	Mur en partie Faïence Peinture		
	48	Sol Revêtement PVC collé		
	50	Mur(s) Placoplâtre Peinture		
Maison principale Rez de chaussée Chambre 2	51	Plafond Plâtre		
	56	Sol Revêtement PVC collé		
	58	Mur(s) Placoplâtre Peinture		
Maison principale Rez de chaussée Chambre 3	59	Plafond Plâtre		
	64	Sol Revêtement PVC collé		
	66	Mur(s) Placoplâtre Peinture		
Maison principale Rez de chaussée Véranda	67	Plafond Plâtre		
	102	Sol Carrelage		
	103	Mur(s) Béton Crépi		
Maison principale Rez de chaussée Local piscine	104	Plafond Lambris bois Vernis		
	106	Sol Dalle béton		
	107	Mur(s) Béton Brut		
Maison principale 1er étage Palier	108	Plafond Bois		
	109	Toiture Plaques en fibre de verre		
	72	Sol Moquette collée Brtu		
Maison principale 1er étage Salle d'eau	74	Mur(s) Placoplâtre Peinture		
	75	Plafond Solivage bois + lambris bois Vernis		
	78	Sol Parquets flottant		
Maison principale 1er étage WC	80	Mur(s) Placoplâtre Peinture		
	81	Mur en partie Faïence Peinture		
	82	Plafond Lambris bois		
Maison principale 1er étage Chambre 4	94	Sol Parquets flottant		
	96	Mur(s) Placoplâtre Peinture		
	98	Plafond Lambris bois		
	86	Sol Parquets flottant		
	88	Mur(s) Placoplâtre Peinture		
	89	Plafond Plâtre		

## Matériaux et produits contenant de l'amiante

Cette rubrique permet de faire le lien entre les matériaux et produits amiantés repérés ci-dessus à la rubrique « Locaux visités & matériaux et produits repérés » et la terminologie réglementaire rappelée à la rubrique « Programme de repérage ». La correspondance s'établit grâce au N° d'élément de construction.

## SUR DÉCISION DE L'OPÉRATEUR

Néant

## APRÈS ANALYSE

Néant

## Matériaux et produits ne contenant pas d'amiante

Cette rubrique permet de faire le lien entre les matériaux et produits non amiantés repérés ci-dessus à la rubrique « Locaux visités & matériaux et produits repérés » et la terminologie réglementaire rappelée à la rubrique « Programme de repérage ». La correspondance s'établit grâce au N° d'élément de construction.

## SUR DÉCISION DE L'OPÉRATEUR

Néant

## APRÈS ANALYSE

Néant

## ANNEXES

### Notice d'information

Les maladies liées à l'amiante sont provoquées par l'inhalation des fibres. Toutes les variétés d'amiante sont classées comme substances cancérigènes avérées pour l'homme. L'inhalation de fibres d'amiante est à l'origine de cancers (mésothéliomes, cancers broncho-pulmonaires), et d'autres pathologies non cancéreuses (épanchements pleuraux, plaques pleurales).

L'identification des matériaux et produits contenant de l'amiante est un préalable à l'évaluation et à la prévention des risques liés à l'amiante. Elle doit être complétée par la définition et la mise en œuvre de mesures de gestion adaptées et proportionnées pour limiter l'exposition des occupants présents temporairement ou de façon permanente dans l'immeuble. L'information des occupants présents temporairement ou de façon permanente est un préalable essentiel à la prévention du risque d'exposition à l'amiante.

Il convient donc de veiller au maintien du bon état de conservation des matériaux et produits contenant de l'amiante afin de remédier au plus tôt aux situations d'usure anormale ou de dégradation.

Il conviendra de limiter autant que possible les interventions sur les matériaux et produits contenant de l'amiante qui ont été repérés et de faire appel aux professionnels qualifiés notamment dans le cas de retrait ou de confinement de ce type de matériau ou produit.




Enfin, les déchets contenant de l'amiante doivent être éliminés dans des conditions strictes, renseignez-vous auprès de votre mairie ou votre préfecture. Pour connaître les centres d'élimination près de chez vous consultez la base de données « déchets » gérée par l'ADEME directement accessible sur le site Internet [www.sinoe.org](http://www.sinoe.org).

### Rapports précédemment réalisés

Néant

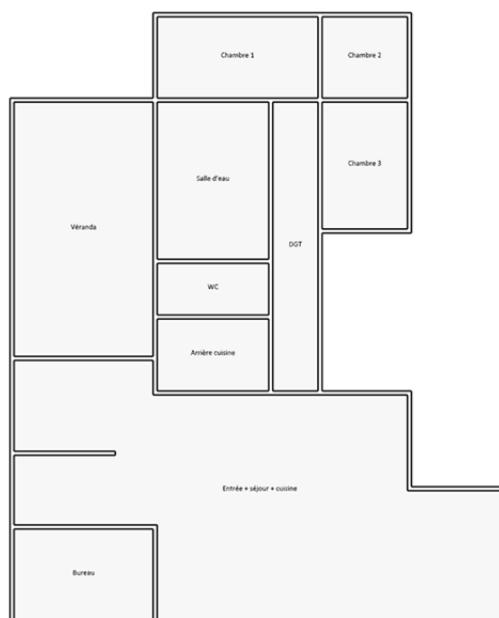
### Plans et croquis

- Planche 1/2 : Maison principale - Rez de chaussée
- Planche 2/2 : Maison principale - 1er étage

Légende					
	Zone amiantée		Zone non amiantée		Zone incertaine, en attente de résultats d'analyse
	Local non visité		Investigation approfondie à réaliser		Emplacement du prélèvement (P) ou du sondage (D ou ZPSO)

<b>PLANCHE DE REPERAGE USUEL</b>			<i>Adresse de l'immeuble :</i> 53 Avenue de Bernezac 17420 SAINT-PALAIS-SUR-MER	
<i>N° dossier :</i> 2025-04-474 #A				
<i>N° planche :</i> 1/2	<i>Version :</i> 1	<i>Type :</i> Croquis		
<i>Origine du plan :</i> Cabinet de diagnostic			<i>Bâtiment – Niveau :</i> Maison principale - Rez de chaussée	

Document sans échelle remis à titre indicatif



<b>PLANCHE DE REPERAGE USUEL</b>			<i>Adresse de l'immeuble :</i>	53 Avenue de Bernezac 17420 SAINT-PALAIS-SUR-MER
<i>N° dossier :</i> 2025-04-474 #A				
<i>N° planche :</i> 2/2	<i>Version :</i> 1	<i>Type :</i> Croquis		
<i>Origine du plan :</i> Cabinet de diagnostic			<i>Bâtiment – Niveau :</i>	Maison principale - 1er étage

Document sans échelle remis à titre indicatif



## Attestation d'assurance

► RESPONSABILITE CIVILE ENTREPRISE



ATTESTATION

AXA France IARD, atteste que :  
 SARL ACTION DIAGNOSTICS  
 Monsieur François COLASSON  
 2 rue de Boncenne  
 86000 POITIERS

Bénéficiaire du contrat n° 10755853504 souscrit par AGENDA France garantissant les conséquences pécuniaires de la Responsabilité Civile pouvant lui incomber du fait de l'exercice des activités garanties par ce contrat.

Ce contrat a pour objet de :

- Satisfaire aux obligations édictées par l'ordonnance n° 2005 - 655 du 8 Juin 2005 et son décret d'application n° 2006 - 1114 du 5 septembre 2006, codifié aux articles R 271- 1 à R 212- 4 et L 271- 4 à L 271-6 du Code de la construction et de l'habitation, ainsi que ses textes subséquents ;
- Garantir l'Assuré contre les conséquences pécuniaires de la responsabilité civile professionnelle qu'il peut encourir à l'égard d'autrui du fait des activités, telles que déclarées aux Dispositions Particulières, à savoir :

Sont couvertes les activités suivantes, sous réserve que les compétences de l'assuré, personne physique ou que les compétences de ses diagnostiqueurs salariés aient été certifiées par un organisme accrédité, lorsque la réglementation l'exige, et ce pour l'ensemble des diagnostics réalisés :

Repérage listes A et B, constitution de DAPP et de DTA, évaluation périodique de l'état de conservation des matériaux et produits contenant de l'amiante, repérage liste C, repérage avant travaux immeubles bâtis, examen visuel après travaux de retrait de matériaux et produits contenant de l'amiante, dans tout type de bâtiment et plus généralement dans tout type d'ouvrage ou d'équipement de génie civil. (Amiante AVEC mention)

Repérage amiante avant travaux autres immeubles (ouvrages et infrastructures de transport)

Constat de risque d'exposition au plomb (CREP), parties privatives et parties communes

Repérage de plomb avant travaux

Mesures de concentration en plomb dans les poussières

Etat de l'installation intérieure d'électricité, parties privatives et parties communes

Etat de l'installation intérieure de gaz

Diagnostic termites avant vente, parties privatives et parties communes

Repérage de termites avant travaux

Etat parasitaire - Diagnostic Mérule

Diagnostic de performance énergétique (DPE) tous types de bâtiments

Diagnostic de performance énergétique (DPE) projeté

Réalisation des attestations de prise en compte de la réglementation thermique pour les maisons individuelles ou accolées

Conseil et Étude en rénovation énergétique sans mise en oeuvre des préconisations

Audit énergétique de bâtiments ou parties de bâtiment à usage d'habitation comprenant un seul logement et de logements situés dans un bâtiment collectif en monopropriété (1 audit/logement)

Mesurage surface privative (Carrez)

Mesurages surfaces habitable, utile, de plancher - Relevés de surfaces

Plans et croquis à l'exclusion de toute activité de conception

Relevé de cotes pour la réalisation de plans d'évacuation et constat visuel de présence ou non de portes coupe-feu dans les immeubles d'habitation

Fiche de renseignement immeuble PERVAL / Bien

Etat des lieux locatif

Constat logement décent

Prêt conventionné - Prêt à taux zéro - Normes d'habitabilité

Détermination de la concentration en plomb dans l'eau des canalisations

Installation de détecteurs de fumée

Diagnostic télétravail

Diagnostic de performance numérique

Attestation d'exposition des formations argileuses au phénomène de mouvement de terrain différentiel

Etat des nuisances sonores aériennes (ENSA)

Etat des risques et pollutions (ERP)

Constat sécurité piscine

Millièmes de copropriété, tantièmes de charges

Diagnostic Technique Global (DTG) / Projet de Plan Pluriannuel de Travaux (PPPT)

Contrôle de l'installation d'assainissement non collectif

Contrôle du raccordement au réseau public de collecte des eaux usées

**Garantie RC Professionnelle : 3 000 000 € par sinistre et par année d'assurance et par Cabinet.**

La présente attestation ne peut engager l'Assureur au-delà des limites et conditions du contrat auquel elle se réfère.  
 Sa validité cesse pour les risques situés à l'Étranger dès lors que l'assurance de ces derniers doit être souscrite conformément à la Législation Locale auprès d'Assureurs agréés dans la nation considérée.

La présente attestation est valable pour la période du 1<sup>er</sup> mai 2025 au 1<sup>er</sup> janvier 2026, sous réserve du paiement de la prime et des possibilités de suspension ou de résiliation en cours d'année d'assurance pour les cas prévus par le Code des Assurances ou le contrat.

Etablie à PARIS LA DEFENSE, le 6 mai 2025, pour la Société AXA

Willis Towers Watson France  
 Société par Actions Simplifiée au capital de 1 400 000 euros  
 13, avenue de la République - 92011 Nanterre  
 Tél : 01 41 43 50 00  
 011 444 837 833 (Service Client) - 011 444 837 837 (Service Client)  
 immatriculation ORIAS - 07651707

**AXA France IARD SA**  
 Société anonyme au capital de 214 799 030 Euros  
 Siège social : 313, Terrasses de l'Arche - 92727 Nanterre Cedex 722 057 460 R.C.S. Nanterre  
 Entreprise régie par le Code des assurances - TVA intracommunautaire n° FR 34 722 057 460  
 Opérations d'assurances exonérées de TVA - art. 261-C CGI - sauf pour les garanties portées par AXA Assistance

1/1

## Certifications



### Certificat de compétences Diagnosticqueur Immobilier

N° CPDI6214 Version 006

Je soussigné, Etienne LAMY, Directeur Opérationnel d'I.Cert, atteste que :

**Monsieur GENDRON Paul**

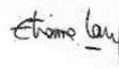
Est certifié(e) selon le référentiel I.Cert en vigueur (CPE DI DR 06 (cycle de 7 ans)), dispositif de certification de personnes réalisant des diagnostics immobiliers pour les missions suivantes :

Amiante sans mention	Amiante Sans Mention (1) Date d'effet : 15/02/2022 - Date d'expiration : 14/02/2029
DPE individuel	Diagnostic de performance énergétique sans mention : DPE individuel (2) Date d'effet : 08/04/2022 - Date d'expiration : 07/04/2029
Electricité	Etat de l'installation intérieure électrique (1) Date d'effet : 25/03/2022 - Date d'expiration : 24/03/2029
Gaz	Etat de l'installation intérieure gaz (1) Date d'effet : 17/02/2022 - Date d'expiration : 16/02/2029
Plomb	Plomb : Constat du risque d'exposition au plomb (1) Date d'effet : 19/11/2021 - Date d'expiration : 18/11/2028
Termites	Etat relatif à la présence de termites dans le bâtiment - France métropolitaine (1) Date d'effet : 09/05/2022 - Date d'expiration : 08/05/2029

En foi de quoi ce certificat est délivré, pour valoir et servir ce que de droit.

Ce certificat n'implique qu'une présomption de certification. Sa validité peut être vérifiée à l'adresse <https://www.icert.fr/liste-des-certifies/>

Valide à partir du 01/09/2024.



(1) Arrêté du 3 août 2014 définit les critères de certification des diagnostiqueurs intervenant dans le domaine du diagnostic amiante, électrique, gaz, plomb et termites, de leurs organismes de formation et les exigences applicables aux organismes de certification.  
(2) Arrêté du 20 juillet 2013 définit les critères de certification des diagnostiqueurs intervenant dans le domaine du diagnostic de performance énergétique, de leurs organismes de formation et les exigences applicables aux organismes de certification et modifie l'arrêté du 26 décembre 2011 définissant les critères de certification des diagnostiqueurs techniques et des organismes de formation et d'accréditation des organismes de certification.



I.Cert - Parc d'Affaires, Espace Performance – Bât K  
35760 Saint-Grégoire



CPE DI FR 11 rev19

## Attestation d'indépendance

« Je soussigné François COLASSON, Gérant du Cabinet AGENDA, atteste sur l'honneur, conformément aux articles L271-6 et R271-3 du Code de la Construction et de l'Habitation :

- Disposer des moyens en matériel et en personnel nécessaires aux prestations ;
- Que les personnes chargées de la réalisation des états, constats et diagnostics disposent des moyens et des certifications requises leur permettant de mener à bien leur mission ;
- Avoir souscrit une assurance permettant de couvrir les conséquences d'un engagement de notre responsabilité en raison de nos interventions ;
- N'avoir aucun lien de nature à porter atteinte à notre impartialité et à notre indépendance, ni avec le propriétaire ou son mandataire qui fait appel à nous, ni avec une entreprise pouvant réaliser des travaux sur les ouvrages, installations ou équipements pour lesquels il nous est demandé de réaliser la présente mission, et notamment :
  - N'accorder, directement ou indirectement, à l'entité visée à l'article 1er de la loi n° 70-9 du 2 janvier 1970 qui intervient pour la vente ou la location du bien objet de la présente mission, aucun avantage ni rétribution, sous quelque forme que ce soit ;
  - Ne recevoir, directement ou indirectement, de la part d'une entreprise pouvant réaliser des travaux sur les ouvrages, installations ou équipements sur lesquels porte la présente mission, aucun avantage ni rétribution, sous quelque forme que ce soit. »





SARL ACTION DIAGNOSTICS

21 / 23 Boulevard Solférino  
86000 POITIERS

Tél : 05 49 88 18 24  
agenda@agenda86.fr

EPF NOUVELLE AQUITAINE

Dossier N° 2025-04-474 #T

# État du bâtiment relatif à la présence de termites

## DÉSIGNATION DU OU DES BÂTIMENTS

Adresse : **53 Avenue de Bernezac**  
**17420 SAINT-PALAIS-SUR-MER**

Référence cadastrale : **AJ/1130 - AK/1131 - AK/1198 - AK/1200 - AK/1203 - AK/1204**

Lot(s) de copropriété : **Sans objet** N° étage : **Sans objet**

Nature du bâtiment : **Maison individuelle**

Étendue de la prestation : **Parties Privatives**

Nombre de niveaux :



## DÉSIGNATION DU CLIENT

Client : **EPF NOUVELLE AQUITAINE – 107 Boulevard Du Grand Cerf 86000 POITIERS**

Qualité du client (sur déclaration de l'intéressé) :

- Propriétaire de l'immeuble  
 Autre, le cas échéant (préciser) :

## DÉSIGNATION DE L'OPÉRATEUR DE DIAGNOSTIC

Opérateur de diagnostic : **Paul GENDRON**  
Certification n°CPDI 6214 Version 004 délivrée le 09/05/2022 pour 7 ans par I.Cert (Parc d'Affaires Bât K Espace Performance 35760 ST GRÉGOIRE)

Cabinet de diagnostics : **SARL ACTION DIAGNOSTICS**  
**21 / 23 Boulevard Solférino – 86000 POITIERS**  
N° SIRET : **823 782 354 00034**

Compagnie d'assurance : **AXA** N° de police : **10755853504** Validité : **du 01/01/2025 au 01/01/2026**

Le présent rapport est établi par une personne dont les compétences sont certifiées par l'organisme certificateur mentionné sous le nom de l'opérateur de diagnostic concerné.

## RÉALISATION DE LA MISSION

N° de dossier : **2025-04-474 #T**

Ordre de mission du : **16/05/2025**

L'attestation requise par l'article R271-3 du CCH, reproduite en annexe, a été transmise au donneur d'ordre préalablement à la conclusion du contrat de prestation de service.

Accompagnateur(s) : **Pas d'accompagnateur**



[www.agendadiagnostics.fr](http://www.agendadiagnostics.fr)

Chaque cabinet est juridiquement et financièrement indépendant.  
SARL au capital de 8.000 € - SIRET : 823 782 354 00034 - APE : 7490B





Informations collectées auprès du donneur d'ordre : **Traitement antérieur contre les termites :**  Oui  Non  Ne sait pas  
**Présence de termites dans le bâtiment :**  Oui  Non  Ne sait pas  
Document(s) fourni(s) : **Aucun**  
Moyens mis à disposition : **Aucun**  
Laboratoire(s) d'analyses : **Sans objet**  
Commentaires : **Néant**

## CADRE RÉGLEMENTAIRE

- Articles L126-4 à L126-6 et R126-2 à R126-4 du Code de la Construction et de l'Habitation : Obligations d'entretien
- Article L126-24 du Code de la Construction et de l'Habitation : Informations et diagnostics obligatoires
- Articles L131-3 du Code de la Construction et de l'Habitation : Stabilité et solidité
- Articles R126-42 et D126-43 du Code de la Construction et de l'Habitation : État du bâtiment relatif à la présence de termites
- Articles R131-4, R184-7 et R184-8 du Code de la Construction et de l'Habitation : Protection contre les insectes xylophages
- Articles L271-4 à L271-6 et R271-1 à D271-5 du Code de la Construction et de l'Habitation : Dossier de diagnostic technique
- Arrêté du 29 mars 2007 modifié définissant le modèle et la méthode de réalisation de l'état du bâtiment relatif à la présence de termites
- Norme NF P 03-201 (Mars 2012) : État du bâtiment relatif à la présence de termites
- Existence d'un arrêté préfectoral pris en application de l'article L131-3 du CCH :  Oui  Non

Nota : Sauf indication contraire, l'ensemble des références légales, réglementaires et normatives s'entendent de la version des textes en vigueur au jour de la réalisation du diagnostic.

## LIMITES DU DOMAINE D'APPLICATION DU DIAGNOSTIC

Cet état relatif à la présence de termites a pour objectif de rechercher, au moment de l'intervention, des traces visibles d'infestations ou altérations provoquées par des termites, de les repérer et de dresser le présent constat, résultat d'un examen visuel de l'ensemble des parties visibles et accessibles susceptibles d'être démontées sans outils, ainsi que de sondages non destructifs des bois (sauf parties déjà altérées ou dégradées) au moyen d'un poinçon.

Les éléments cachés (plafonds, murs, sols) par du mobilier, des revêtements de décoration de type moquette, PVC, lambris, panneaux bois, isolation, cloison ou tout autre matériau pouvant masquer un élément bois, ne peuvent être examinés par manque d'accessibilité. Les parties d'ouvrage et éléments en bois inclus dans la structure du bâtiment, les éléments coffrés ou les sous-faces de planchers ne peuvent être contrôlés, notre mission n'autorisant pas de démontage ni de destruction.

L'intervention n'a pas eu pour but de donner un diagnostic de la résistance mécanique des bois et matériaux, même s'il y a eu bûchage (enlèvement de matière, afin de vérifier jusqu'où s'est répandue l'attaque). Le présent rapport n'a de valeur que pour la date de la visite et est exclusivement limité à l'état relatif à la présence de termites dans le bâtiment objet de la mission.

## SYNTHÈSE DE L'ÉTAT DU BÂTIMENT RELATIF À LA PRÉSENCE DE TERMITES

**Dans le cadre de la mission objet du présent rapport,  
il n'a pas été repéré d'indices d'infestation de termites.**

Nota :

- ▶ Dans le cas de la présence de termites (y compris aux abords immédiats du bâtiment), il est rappelé l'obligation de déclaration en mairie de l'infestation prévue aux articles L126-4 et R126-2 du Code de la Construction et de l'Habitation.  
*Cette déclaration consiste, dans le mois suivant l'édition du présent rapport, en un courrier recommandé accompagné d'une copie complète du présent rapport, annexes comprises.*
- ▶ Dans le cas de la présence de mэрule, il est rappelé l'obligation de déclaration en mairie de l'infestation prévue à l'article L126-5 du Code de la Construction et de l'Habitation.  
*Cette déclaration consiste en un courrier recommandé accompagné d'une copie complète du présent rapport, annexes comprises.*
- ▶ Conformément à l'article L271-6 du Code de la Construction et de l'Habitation, l'opérateur ayant réalisé cet état relatif à la présence de termites n'a aucun lien de nature à porter atteinte à son impartialité et à son indépendance ni avec le propriétaire ou son mandataire qui fait appel à lui, ni avec une entreprise pouvant réaliser des travaux sur des ouvrages pour lesquels il lui est demandé d'établir cet état.



AGENDA Diagnostics vous éclaire sur les pathologies, avec des solutions à mettre en œuvre.  
 Obtenez plus d'informations en scannant le QR Code ci-contre ou en cliquant sur le lien suivant :  
<https://www.agendadiagnostics.fr/etat-parasitaire-guide-des-pathologies.html>

## IDENTIFICATION DES PARTIES DU BÂTIMENT VISITÉES ET RÉSULTATS DU DIAGNOSTIC

### Légende des colonnes des tableaux de repérage

COLONNE	Abréviation	Commentaire
Parties de bâtiment visitées	HR	Taux d'humidité relative du local
	TA	Température ambiante du local
Ouvrages, parties d'ouvrages et éléments examinés	A, B, ..., Z	Murs : le mur A est le mur d'entrée dans la pièce, les lettres suivantes sont affectées aux autres murs en fonction du sens des aiguilles d'une montre
Résultat du diagnostic d'infestation	Absence d'indice	Absence d'indice d'infestation de termites

### Maison principale - Rez de chaussée

PARTIES DE BÂTIMENT VISITÉES	Ouvrages, parties d'ouvrages et éléments examinés	Résultat du diagnostic d'infestation
Entrée + séjour + cuisine	Fenêtre Pvc Peinture	Absence d'indice
	Mur(s) Placoplâtre Peinture	Absence d'indice
	Plafond Solivage bois + lambris bois + placo	Absence d'indice
	Plinthe Faïence Peinture	Absence d'indice
	Porte Bois Peinture	Absence d'indice
	Porte fenêtre Alu Peinture	Absence d'indice
	Radiateur Alu Peinture	Absence d'indice
	Sol Carrelage	Absence d'indice
Arrière cuisine	Volet Roulant Pvc Peinture	Absence d'indice
	Fenêtre Pvc Peinture	Absence d'indice
	Mur(s) Placoplâtre Peinture	Absence d'indice
	Plafond Plâtre	Absence d'indice
	Plinthe Faïence Peinture	Absence d'indice
	Porte Bois Peinture	Absence d'indice
	Radiateur Alu Peinture	Absence d'indice
Bureau	Sol Carrelage	Absence d'indice
	Fenêtre Pvc Peinture	Absence d'indice
	Mur(s) Placoplâtre Peinture	Absence d'indice
	Plafond Plâtre	Absence d'indice
	Plinthe Faïence Peinture	Absence d'indice
	Porte Bois Peinture	Absence d'indice
	Radiateur Alu Peinture	Absence d'indice
	Sol Carrelage	Absence d'indice
DGT	Volet Pvc Peinture	Absence d'indice
	Mur(s) Placoplâtre Peinture	Absence d'indice
	Plafond Plâtre	Absence d'indice
	Plinthe Faïence Peinture	Absence d'indice
	Porte Bois Peinture	Absence d'indice
	Radiateur Alu Peinture	Absence d'indice



PARTIES DE BÂTIMENT VISITÉES	Ouvrages, parties d'ouvrages et éléments examinés	Résultat du diagnostic d'infestation
WC	Sol Carrelage	Absence d'indice
	Mur(s) Placoplâtre Peinture	Absence d'indice
	Plafond Solivage bois + plâtre	Absence d'indice
	Plinthe Faïence Peinture	Absence d'indice
	Porte Bois Peinture	Absence d'indice
	Radiateur Alu Peinture	Absence d'indice
Salle d'eau	Sol Carrelage	Absence d'indice
	Fenêtre Pvc Peinture	Absence d'indice
	Mur en partie Faïence Peinture	Absence d'indice
	Mur(s) Placoplâtre Peinture	Absence d'indice
	Plafond Solivage bois + plâtre	Absence d'indice
	Plinthe Faïence Peinture	Absence d'indice
	Porte Bois Peinture	Absence d'indice
Radiateur Alu Peinture	Absence d'indice	
Chambre 1	Sol Carrelage	Absence d'indice
	Fenêtre Pvc Peinture	Absence d'indice
	Mur(s) Placoplâtre Peinture	Absence d'indice
	Plafond Plâtre	Absence d'indice
	Plinthe Bois Peinture	Absence d'indice
	Porte Bois Peinture	Absence d'indice
	Radiateur Alu Peinture	Absence d'indice
Sol Revêtement PVC collé	Absence d'indice	
Chambre 2	Volet Pvc Peinture	Absence d'indice
	Fenêtre Pvc Peinture	Absence d'indice
	Mur(s) Placoplâtre Peinture	Absence d'indice
	Plafond Plâtre	Absence d'indice
	Plinthe Bois Peinture	Absence d'indice
	Porte Bois Peinture	Absence d'indice
	Radiateur Alu Peinture	Absence d'indice
Sol Revêtement PVC collé	Absence d'indice	
Chambre 3	Volet Pvc Peinture	Absence d'indice
	Fenêtre Pvc Peinture	Absence d'indice
	Mur(s) Placoplâtre Peinture	Absence d'indice
	Plafond Plâtre	Absence d'indice
	Plinthe Bois Peinture	Absence d'indice
	Porte Bois Peinture	Absence d'indice
	Radiateur Alu Peinture	Absence d'indice
Sol Revêtement PVC collé	Absence d'indice	
Véranda	Volet Pvc Peinture	Absence d'indice
	Mur(s) Béton Crépi	Absence d'indice
	Plafond Lambris bois Vernis	Absence d'indice
	Porte fenêtre Bois Vernis	Absence d'indice
Local piscine	Sol Carrelage	Absence d'indice
	Mur(s) Béton Brut	Absence d'indice
	Plafond Bois	Absence d'indice
	Sol Dalle béton	Absence d'indice



PARTIES DE BÂTIMENT VISITÉES	Ouvrages, parties d'ouvrages et éléments examinés	Résultat du diagnostic d'infestation
	Toiture Plaques en fibre de verre	Absence d'indice

## Maison principale - 1er étage

PARTIES DE BÂTIMENT VISITÉES	Ouvrages, parties d'ouvrages et éléments examinés	Résultat du diagnostic d'infestation
Palier	Fenêtre Pvc Peinture	Absence d'indice
	Garde Corps Bois Vernis	Absence d'indice
	Mur(s) Placoplâtre Peinture	Absence d'indice
	Plafond Solivage bois + lambris bois Vernis	Absence d'indice
	Plinthe Bois Vernis	Absence d'indice
	Sol Moquette collée Brtu	Absence d'indice
Salle d'eau	Fenêtre Pvc Peinture	Absence d'indice
	Mur en partie Faïence Peinture	Absence d'indice
	Mur(s) Placoplâtre Peinture	Absence d'indice
	Plafond Lambris bois	Absence d'indice
	Plinthe Bois Peinture	Absence d'indice
	Porte Bois Peinture	Absence d'indice
	Radiateur Alu Peinture	Absence d'indice
Sol Parquets flottant	Absence d'indice	
WC	Fenêtre Pvc Peinture	Absence d'indice
	Mur(s) Placoplâtre Peinture	Absence d'indice
	Plafond Lambris bois	Absence d'indice
	Plinthe Bois Peinture	Absence d'indice
	Porte Bois Peinture	Absence d'indice
Chambre 4	Sol Parquets flottant	Absence d'indice
	Fenêtre Pvc Peinture	Absence d'indice
	Mur(s) Placoplâtre Peinture	Absence d'indice
	Plafond Plâtre	Absence d'indice
	Plinthe Bois Peinture	Absence d'indice
	Porte Bois Peinture	Absence d'indice
	Radiateur Alu Peinture	Absence d'indice
Sol Parquets flottant	Absence d'indice	
	Volet Pvc Peinture	Absence d'indice

## IDENTIFICATION DES BÂTIMENTS ET PARTIES DU BÂTIMENT (PIÈCES ET VOLUMES) N'AYANT PU ÊTRE VISITÉS ET JUSTIFICATION

LOCALISATION	Justification	Photo
Maison principale Rez de chaussée Garage	Véhicule bloquant l'ouverture de la porte de garage	
Maison principale 2ème étage Ensemble des combles	Absence d'accès pas de trappe	

**Avertissement** : pour satisfaire aux obligations réglementaires, il y a lieu de réaliser des investigations complémentaires afin que tous les locaux concernés par la présente mission soient entièrement visités.

## IDENTIFICATION DES OUVRAGES, PARTIES D'OUVRAGES ET ÉLÉMENTS QUI N'ONT PAS ÉTÉ EXAMINÉS ET JUSTIFICATION

Néant



## MOYENS D'INVESTIGATION UTILISÉS

À tous les niveaux du bâtiment, y compris les niveaux inférieurs non habités (caves, vides sanitaires, garages...) :

- ▶ Examen visuel des parties visibles et accessibles : sols, murs, cloisons, plafonds et ensemble des éléments de bois, produits cellulosiques non rattachés au bâti (débris de bois, planches, cageots, papiers, cartons, etc.) posés à même le sol, matériaux non cellulosiques rattachés au bâti et pouvant être altérés par les termites (matériaux d'isolation, gaines électriques, revêtement de sol ou muraux, etc.) ;
- ▶ Sondage mécanique non destructif des bois visibles et accessibles, notamment à l'aide de poinçons, de lames, etc., sauf sur les éléments en bois dégradés, où les sondages sont approfondis et si nécessaire destructifs.

Inspection du périmètre externe du bâtiment (dans sa totalité ou partiellement en fonction de la nature des obstacles techniques) sur une zone de 10 mètres de distance dans la limite de la propriété par rapport à l'emprise du bâtiment : examen des arbres et autres végétaux, souches, piquets de clôture, poteaux, planches ou autres débris de végétaux posés sur le sol, des stockages de bois et de tous les matériaux contenant de la cellulose.

L'équipement de base de l'opérateur doit comporter a minima un poinçon, une lame (couteau, cutter), une lampe et une loupe.

## CONSTATATIONS DIVERSES

Les constatations suivantes ne concernent le bâtiment objet du présent état que si la case correspondante est cochée :

- Présence d'indices d'infestation d'agents de dégradation biologique du bois autres que les termites
- Présence d'indices d'infestation de termites aux abords immédiats
- Signes de traitement antérieur
- Autres constatations

## DATES DE VISITE ET D'ÉTABLISSEMENT DE L'ÉTAT

Visite effectuée le **16/05/2025** (*temps passé sur site : 3h00*)

État rédigé à **POITIERS**, le **17/05/2025**

Opérateur de diagnostic : **Paul GENDRON**

Durée de validité : **Six mois, jusqu'au 16/11/2025**

*Signature de l'opérateur de diagnostic*



*Cachet de l'entreprise*



**SARL ACTION DIAGNOSTICS**

21 / 23 Boulevard Solférino  
86000 POITIERS

Tél : 05 49 88 18 24

SIRET : 823 782 354 00034 – APE : 7490B

Le présent rapport ne peut être reproduit que dans son intégralité (annexes comprises), et avec l'accord écrit de son signataire.

## ANNEXES



## Notice d'information

### GÉNÉRALITÉS SUR LES TERMITES (ISOPTÈRES)

En France métropolitaine et dans les DOM, les zones contaminées ou susceptibles de l'être font l'objet de mesures réglementaires (arrêtés préfectoraux et/ou municipaux).

Il existe une carte précisant les départements soumis à arrêtés préfectoraux, disponible sur le site : [www.developpement-durable.gouv.fr](http://www.developpement-durable.gouv.fr).

Dans les DOM, il est fréquent que des espèces différentes attaquent la même construction.

Termites présents en France métropolitaine

#### **Termites souterrains**

À ce jour, en France métropolitaine, cinq espèces de termites souterrains sont identifiées (voir le fascicule de documentation FD X 40- 501) :

- Reticulitermes flavipes ;
- Reticulitermes lucifugus ;
- Reticulitermes banyulensis ;
- Reticulitermes grassei ;
- Reticulitermes urbis.

L'infestation d'un bâtiment débute le plus souvent à partir de ses assises, caves, sous-sols, sols, vides sanitaires, mitoyennetés, et d'une manière générale de tout contact avec la terre. Lors de la réalisation d'un état relatif à la présence de termites, une attention toute particulière est portée à l'examen de ces zones.

Les termites progressent du sol vers les niveaux supérieurs. Il est rare que la charpente d'un immeuble isolé soit attaquée par des termites s'il n'y a pas d'infestation ailleurs dans le bâtiment en particulier dans les niveaux inférieurs.

#### **Termites dits de bois sec**

L'espèce *Kalotermes flavicolis* est présente dans le sud de la France métropolitaine, principalement sur le pourtour méditerranéen. Fréquente dans les jardins sur les arbres fruitiers, dans les espaces verts et dans les vignes, cette espèce ne provoque qu'exceptionnellement des dégâts dans les lieux habités. Si c'est le cas, les dégradations sont très localisées.

Le genre *Cryptotermes* est présent sur le territoire métropolitain, où il est signalé de façon très ponctuelle.

### TERMITES PRÉSENTS DANS LES DOM

#### **Termites souterrains**

Dans les Départements d'Outre-Mer, les espèces de termites souterrains provoquant des dégâts dans les bâtiments sont nombreuses et très actives. Les conditions climatiques favorisent leur développement.

On rencontre essentiellement deux genres :

*Coptotermes* : Réunion, Guyane ;

*Heterotermes* : Guyane, Guadeloupe, Martinique.

#### **Termites dits de bois sec**

Dans tous ces départements, les espèces rencontrées appartiennent au genre *Cryptotermes*. Leurs besoins en eau sont peu importants. L'humidité des bois « secs à l'air » peut suffire à assurer leur développement.

De l'extérieur, les signes de leur activité sont peu évidents. On décèle les infestations par la présence de petits tas d'excréments en forme de petits granulés de 0,5 mm à 1 mm de diamètre environ, de la couleur des bois attaqués, qui accumulés pendant un certain temps dans le nid sont rejetés à l'extérieur par des petits orifices à peine visibles.

#### **Termites arboricoles**

Certaines espèces de termites à nids épigés (souvent sur les arbres) peuvent provoquer des dégâts importants. Elles appartiennent au genre *Nasutitermes*.

Ces espèces construisent des galeries tunnels et des nids sur les troncs d'arbres, les branches ou dans les constructions. Elles passent également par des réseaux de galeries souterrains pour exploiter des végétaux ou s'attaquer aux maisons.

*Nasutitermes* : Guyane, Guadeloupe, Martinique.

### EXEMPLES DE NATURE D'INDICES D'INFESTATION PAR LES TERMITES SOUTERRAINS

- a) Altérations dans le bois ;
- b) Termites souterrains vivants ;
- c) Galeries-tunnels (ou cordonnets) ou concrétions ;
- d) Cadavres ou restes d'individus reproducteurs (imagos) ;
- e) Orifices obturés ou non.

### EXEMPLES DE NATURE D'INDICES D'INFESTATION PAR LES TERMITES DE BOIS SEC

- a) Altérations dans le bois (avec fèces) ;
- b) Cadavres ou restes d'individus reproducteurs.

### EXEMPLES DE NATURE D'INDICES D'INFESTATION PAR LES TERMITES ARBORICOLES

- a) Altérations dans le bois ;
- b) Termites vivants ;
- c) Galeries-tunnels (ou cordonnets) ou concrétions ;
- d) Cadavres ou restes d'individus reproducteurs (imagos) ;
- e) Orifices obturés ou non ;
- f) Présence de nid aérien.



## Attestation d'assurance

RESPONSABILITE CIVILE ENTREPRISE



ATTESTATION

AXA France IARD, atteste que : SARL ACTION DIAGNOSTICS  
Monsieur François COLASSON  
2 rue de Boncenne  
86000 POITIERS

Bénéficiaire du contrat n° 10755853504 souscrit par AGENDA France garantissant les conséquences pécuniaires de la Responsabilité Civile pouvant lui incomber du fait de l'exercice des activités garanties par ce contrat.

Ce contrat a pour objet de :

- Satisfaire aux obligations édictées par l'ordonnance n° 2005 - 655 du 8 Juin 2005 et son décret d'application n° 2006 - 1114 du 5 septembre 2006, codifié aux articles R 271- 1 à R 212- 4 et L 271- 4 à L 271-6 du Code de la construction et de l'habitation, ainsi que ses textes subséquents ;
- Garantir l'Assuré contre les conséquences pécuniaires de la responsabilité civile professionnelle qu'il peut encourir à l'égard d'autrui du fait des activités, telles que déclarées aux Dispositions Particulières, à savoir :

Sont couvertes les activités suivantes, sous réserve que les compétences de l'assuré, personne physique ou que les compétences de ses diagnostiqueurs salariés aient été certifiées par un organisme accrédité, lorsque la réglementation l'exige, et ce pour l'ensemble des diagnostics réalisés :

Repérage listes A et B, constitution de DAPP et de DTA, évaluation périodique de l'état de conservation des matériaux et produits contenant de l'amiante, repérage liste C, repérage avant travaux immeubles bâtis, examen visuel après travaux de retrait de matériaux et produits contenant de l'amiante, dans tout type de bâtiment et plus généralement dans tout type d'ouvrage ou d'équipement de génie civil. (Amiante AVEC mention)  
Repérage amiante avant travaux autres immeubles (ouvrages et infrastructures de transport)  
Constat de risque d'exposition au plomb (CREP), parties privatives et parties communes  
Repérage de plomb avant travaux  
Mesures de concentration en plomb dans les poussières  
Etat de l'installation intérieure d'électricité, parties privatives et parties communes  
Etat de l'installation intérieure de gaz  
Diagnostic termites avant vente, parties privatives et parties communes  
Repérage de termites avant travaux  
Etat parasitaire - Diagnostic Mérule  
Diagnostic de performance énergétique (DPE) tous types de bâtiments  
Diagnostic de performance énergétique (DPE) projeté  
Réalisation des attestations de prise en compte de la réglementation thermique pour les maisons individuelles ou accolées  
Conseil et Étude en rénovation énergétique sans mise en oeuvre des préconisations  
Audit énergétique de bâtiments ou parties de bâtiment à usage d'habitation comprenant un seul logement et de logements situés dans un bâtiment collectif en monopropriété (1 audit/logement)  
Mesurage surface privative (Carrez)  
Mesurages surfaces habitable, utile, de plancher - Relevés de surfaces  
Plans et croquis à l'exclusion de toute activité de conception  
Relevé de cotes pour la réalisation de plans d'évacuation et constat visuel de présence ou non de portes coupe-feu dans les immeubles d'habitation  
Fiche de renseignement immeuble PERVAL / Bien  
Etat des lieux locatif  
Constat logement décent  
Prêt conventionné - Prêt à taux zéro - Normes d'habitabilité  
Détermination de la concentration en plomb dans l'eau des canalisations  
Installation de détecteurs de fumée  
Diagnostic télétravail  
Diagnostic de performance numérique  
Attestation d'exposition des formations argileuses au phénomène de mouvement de terrain différentiel  
Etat des nuisances sonores aériennes (ENSA)  
Etat des risques et pollutions (ERP)  
Constat sécurité piscine  
Millièmes de copropriété, tantièmes de charges  
Diagnostic Technique Global (DTG) / Projet de Plan Pluriannuel de Travaux (PPPT)  
Contrôle de l'installation d'assainissement non collectif  
Contrôle du raccordement au réseau public de collecte des eaux usées

**Garantie RC Professionnelle : 3 000 000 € par sinistre et par année d'assurance et par Cabinet.**

La présente attestation ne peut engager l'Assureur au-delà des limites et conditions du contrat auquel elle se réfère.

Sa validité cesse pour les risques situés à l'Étranger dès lors que l'assurance de ces derniers doit être souscrite conformément à la Législation Locale auprès d'Assureurs agréés dans la nation considérée.

La présente attestation est valable pour la période du 1<sup>er</sup> mai 2025 au 1<sup>er</sup> janvier 2026, sous réserve du paiement de la prime et des possibilités de suspension ou de résiliation en cours d'année d'assurance pour les cas prévus par le Code des Assurances ou le contrat.

Etablie à PARIS LA DEFENSE, le 6 mai 2025, pour la Société AXA

Willis Towers Watson France  
Société par Actions Simplifiée au capital de 102 000 000 euros  
Tourelles - 62, avenue de la République - 92000 Nanterre  
Tél : 01 41 43 50 00  
SIS 844 837 823 Nanterre, n° de RCS 812104837  
Immatriçulation Océano 4955 1127

**AXA France IARD SA**

Société anonyme au capital de 214 799 030 Euros

Siège social : 313, Terrasses de l'Arche - 92727 Nanterre Cedex 722 057 460 R.C.S. Nanterre

Entreprise régie par le Code des assurances - TVA Intracommunautaire n° FR 14 722 057 460

Opérations d'assurances exonérées de TVA - art. 261-C CGI - sauf pour les garanties portées par AXA Assistance

1/1



## Certifications



### Certificat de compétences Diagnosticqueur Immobilier

N° CPDI6214 Version 006

Je soussigné, Etienne LAMY, Directeur Opérationnel d'I.Cert, atteste que :

**Monsieur GENDRON Paul**

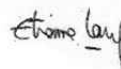
Est certifié(e) selon le référentiel I.Cert en vigueur (CPE DI DR 06 (cycle de 7 ans)), dispositif de certification de personnes réalisant des diagnostics immobiliers pour les missions suivantes :

Amiante sans mention	Amiante Sans Mention (1) Date d'effet : 15/02/2022 - Date d'expiration : 14/02/2029
DPE individuel	Diagnostic de performance énergétique sans mention : DPE individuel (2) Date d'effet : 08/04/2022 - Date d'expiration : 07/04/2029
Electricité	Etat de l'installation intérieure électrique (1) Date d'effet : 25/03/2022 - Date d'expiration : 24/03/2029
Gaz	Etat de l'installation intérieure gaz (1) Date d'effet : 17/02/2022 - Date d'expiration : 16/02/2029
Plomb	Plomb : Constat du risque d'exposition au plomb (1) Date d'effet : 19/11/2021 - Date d'expiration : 18/11/2028
Termites	Etat relatif à la présence de termites dans le bâtiment - France métropolitaine (1) Date d'effet : 09/05/2022 - Date d'expiration : 08/05/2029

En foi de quoi ce certificat est délivré, pour valoir et servir ce que de droit.

Ce certificat n'implique qu'une présomption de certification. Sa validité peut être vérifiée à l'adresse <https://www.icert.fr/liste-des-certifies/>

Valide à partir du 01/09/2024.



(1) Arrêté du 3 juillet 2024 définit les critères de certification des diagnostiqueurs intervenant dans le domaine du diagnostic amiante, électrique, gaz, plomb et termites, de leurs organismes de formation et les exigences applicables aux organismes de certification.

(2) Arrêté du 20 juillet 2023 définit les critères de certification des diagnostiqueurs intervenant dans le domaine du diagnostic de performance énergétique, de leurs organismes de formation et les exigences applicables aux organismes de certification et modifie l'arrêté du 26 décembre 2021 définissant les critères de certification des diagnostiqueurs techniques et des organismes de formation et d'accréditation des organismes de certification.



I.Cert - Parc d'Affaires, Espace Performance – Bât K  
35760 Saint-Grégoire



CPE DI FR 11 rev19



## Attestation d'indépendance

« Je soussigné François COLASSON, Gérant du Cabinet AGENDA, atteste sur l'honneur, conformément aux articles L271-6 et R271-3 du Code de la Construction et de l'Habitation :

- Disposer des moyens en matériel et en personnel nécessaires aux prestations ;
- Que les personnes chargées de la réalisation des états, constats et diagnostics disposent des moyens et des certifications requises leur permettant de mener à bien leur mission ;
- Avoir souscrit une assurance permettant de couvrir les conséquences d'un engagement de notre responsabilité en raison de nos interventions ;
- N'avoir aucun lien de nature à porter atteinte à notre impartialité et à notre indépendance, ni avec le propriétaire ou son mandataire qui fait appel à nous, ni avec une entreprise pouvant réaliser des travaux sur les ouvrages, installations ou équipements pour lesquels il nous est demandé de réaliser la présente mission, et notamment :
  - N'accorder, directement ou indirectement, à l'entité visée à l'article 1er de la loi n° 70-9 du 2 janvier 1970 qui intervient pour la vente ou la location du bien objet de la présente mission, aucun avantage ni rétribution, sous quelque forme que ce soit ;
  - Ne recevoir, directement ou indirectement, de la part d'une entreprise pouvant réaliser des travaux sur les ouvrages, installations ou équipements sur lesquels porte la présente mission, aucun avantage ni rétribution, sous quelque forme que ce soit. »





SARL ACTION DIAGNOSTICS

21 / 23 Boulevard Solférino  
86000 POITIERS

Tél : 05 49 88 18 24  
agenda@agenda86.fr

EPF NOUVELLE AQUITAINE

Dossier N° 2025-04-474 #E1

# État de l'installation intérieure d'électricité

## DÉSIGNATION DU OU DES IMMEUBLES BÂTIS

Adresse : **53 Avenue de Bernezac**  
**17420 SAINT-PALAIS-SUR-MER**  
Référence cadastrale : **AJ/1130 - AK/1131 - AK/1198 - AK/1200 - AK/1203 - AK/1204**  
Lot(s) de copropriété : **Sans objet**  
Type d'immeuble : **Maison individuelle**  
Année de construction : **Non communiquée**  
Année de l'installation : **> 15 ans**



Étage : **Sans objet**      Palier : **Sans objet**      N° de porte : **Sans objet**      Identifiant fiscal (si connu) : **Non communiqué**

Identification des parties du bien (pièces et emplacements) n'ayant pu être visitées et justification :

- ▶ **Maison principale Rez de chaussée Garage** : Véhicule bloquant l'ouverture de la porte de garage
- ▶ **Maison principale 2ème étage Ensemble des combles** : Absence d'accès pas de trappe

## IDENTIFICATION DU DONNEUR D'ORDRE

Donneur d'ordre : **EPF NOUVELLE AQUITAINE – 107 Boulevard Du Grand Cerf 86000 POITIERS / 05 49 62 67 52**  
Qualité du donneur d'ordre (sur déclaration de l'intéressé) : **PROPRIETAIRE**  
Propriétaire : **EPF NOUVELLE AQUITAINE – 107 Boulevard Du Grand Cerf 86000 POITIERS**

## IDENTIFICATION DE L'OPÉRATEUR AYANT RÉALISÉ L'INTERVENTION

Opérateur de diagnostic : **Paul GENDRON**  
Certification n°CPDI 6214 Version 004 délivrée le 19/11/2021 pour 7 ans par I.Cert (Parc d'Affaires Bât K Espace Performance 35760 ST GRÉGOIRE)

Cabinet de diagnostics : **SARL ACTION DIAGNOSTICS**  
**21 / 23 Boulevard Solférino – 86000 POITIERS**  
N° SIRET : **823 782 354 00034**

Compagnie d'assurance : **AXA**      N° de police : **10755853504**      Validité : **du 01/01/2025 au 01/01/2026**

Le présent rapport est établi par une personne dont les compétences sont certifiées par l'organisme certificateur mentionné sous le nom de l'opérateur de diagnostic concerné.



[www.agendadiagnostics.fr](http://www.agendadiagnostics.fr)

Chaque cabinet est juridiquement et financièrement indépendant.  
SARL au capital de 8.000 € - SIRET : 823 782 354 00034 - APE : 7490B



## RÉALISATION DE LA MISSION

N° de dossier :	<b>2025-04-474 #E1</b>
Ordre de mission du :	<b>16/05/2025</b> L'attestation requise par l'article R271-3 du CCH, reproduite en annexe, a été transmise au donneur d'ordre préalablement à la conclusion du contrat de prestation de service.
Accompagnateur(s) :	<b>Pas d'accompagnateur</b>
Document(s) fourni(s) :	<b>Aucun</b>
Moyens mis à disposition :	<b>Aucun</b>
Commentaires :	<b>Néant</b>

## CADRE RÉGLEMENTAIRE

- Articles L134-7, R134-49 et R134-50 du Code de la Construction et de l'Habitation : Sécurité des installations électriques
- Articles R126-35 et R126-36 du Code de la Construction et de l'Habitation : État de l'installation intérieure d'électricité
- Articles L271-4 à L271-6 et R271-1 à D271-5 du Code de la Construction et de l'Habitation : Dossier de diagnostic technique
- Articles 2 et 3-3 de la Loi n°89-462 du 6 juillet 1989 tendant à améliorer les rapports locatifs
- Décret n°2016-1105 du 11 août 2016 relatif à l'état de l'installation intérieure d'électricité dans les logements en location
- Arrêté du 28 septembre 2017 définissant le modèle et la méthode de réalisation de l'état de l'installation intérieure d'électricité dans les immeubles à usage d'habitation
- Norme NF C 16-600 (Juillet 2017) : État des installations électriques des parties privatives des locaux à usage d'habitation  
=> Nous ne retenons de cette norme que les points n'entrant pas en contradiction avec l'arrêté du 28 septembre 2017, dont notamment les numéros d'article et les libellés d'anomalie (non définis dans l'arrêté), ainsi que les adéquations non précisées dans l'arrêté

Nota : Sauf indication contraire, l'ensemble des références légales, réglementaires et normatives s'entendent de la version des textes en vigueur au jour de la réalisation du diagnostic.

## RAPPEL DES LIMITES DU CHAMP DE RÉALISATION DU DIAGNOSTIC

L'état de l'installation intérieure d'électricité porte sur l'ensemble de l'installation intérieure d'électricité à basse tension des locaux à usage d'habitation située en aval de l'appareil général de commande et de protection de cette installation. Il ne concerne pas les matériels d'utilisation amovibles, ni les circuits internes des matériels d'utilisation fixes, destinés à être reliés à l'installation électrique fixe, ni les installations de production ou de stockage par batteries d'énergie électrique du générateur jusqu'au point d'injection au réseau public de distribution d'énergie ou au point de raccordement à l'installation intérieure. Il ne concerne pas non plus les circuits de téléphonie, de télévision, de réseau informatique, de vidéophonie, de centrale d'alarme, etc., lorsqu'ils sont alimentés en régime permanent sous une tension inférieure ou égale à 50 V en courant alternatif et 120 V en courant continu.

L'intervention de l'opérateur réalisant l'état de l'installation intérieure d'électricité ne porte que sur les constituants visibles, visitables, de l'installation au moment du diagnostic. Elle s'effectue sans démontage de l'installation électrique (hormis le démontage des capots des tableaux électriques lorsque cela est possible) ni destruction des isolants des câbles.

Des éléments dangereux de l'installation intérieure d'électricité peuvent ne pas être repérés, notamment :

- Les parties de l'installation électrique non visibles (incorporées dans le gros œuvre ou le second œuvre ou masquées par du mobilier) ou nécessitant un démontage ou une détérioration pour pouvoir y accéder (boîtes de connexion, conduits, plinthes, goulottes, huisseries, éléments chauffants incorporés dans la maçonnerie, luminaires des piscines plus particulièrement) ;
- Les parties non visibles ou non accessibles des tableaux électriques après démontage de leur capot ;
- Inadéquation entre le courant assigné (calibre) des dispositifs de protection contre les surintensités et la section des conducteurs sur toute la longueur des circuits.

Nota : Le diagnostic a pour objet d'identifier, par des contrôles visuels, des essais et des mesurages, les défauts susceptibles de compromettre la sécurité des personnes. En aucun cas, il ne constitue un contrôle de conformité de l'installation vis-à-vis d'une quelconque réglementation.

## CONCLUSION RELATIVE À L'ÉVALUATION DES RISQUES POUVANT PORTER ATTEINTE À LA SÉCURITÉ DES PERSONNES

**Dans le cadre de la mission objet du présent rapport, l'installation intérieure d'électricité comporte une ou des anomalies.**

Présence de points de contrôle n'ayant pu être vérifiés.

### Anomalies avérées selon les domaines suivants

Dans cette synthèse, une anomalie compensée par une mesure compensatoire correctement mise en œuvre n'est pas prise en compte.

- 1) Appareil général de commande et de protection et son accessibilité
- 2) Dispositif de protection différentiel à l'origine de l'installation / Prise de terre et installation de mise à la terre
- 3) Dispositif de protection contre les surintensités adapté à la section des conducteurs, sur chaque circuit
- 4) La liaison équipotentielle et installation électrique adaptées aux conditions particulières des locaux contenant une douche ou une baignoire
- 5) Matériels électriques présentant des risques de contacts directs avec des éléments sous tension – Protection mécanique des conducteurs
- 6) Matériels électriques vétustes, inadaptés à l'usage

### Installations particulières

- P1-P2) Appareils d'utilisation situés dans des parties communes et alimentés depuis la partie privative ou inversement
- P3) Piscine privée, ou bassin de fontaine

### Informations complémentaires

- IC) Socles de prise de courant, dispositif à courant différentiel résiduel à haute sensibilité

## ANOMALIES IDENTIFIÉES

DOMAINE / N° ARTICLE <sup>(1)(2)</sup>	Libellé et localisation (*) des anomalies / Mesures compensatoires <sup>(3)</sup>	Photo
5 / B.7.3 d	L'installation électrique comporte au moins une connexion avec une partie active nue sous tension accessible.	

#### ■ Légende des renvois

- (1) Référence des anomalies selon la norme NF C 16-600 – Annexe B
- (2) Référence des mesures compensatoires selon la norme NF C 16-600 – Annexe B
- (3) Une mesure compensatoire est une mesure qui permet de limiter un risque de choc électrique lorsque les règles fondamentales de sécurité ne peuvent s'appliquer pleinement pour des raisons soit économiques, soit techniques, soit administratives. Le n° d'article et le libellé de la mesure compensatoire sont indiqués au-dessous de l'anomalie concernée.
- (\*) Avertissement : la localisation des anomalies n'est pas exhaustive. Il est admis que l'opérateur de diagnostic ne procède à la localisation que d'une anomalie par point de contrôle. Toutefois, cet avertissement ne concerne pas le test de déclenchement des dispositifs différentiels.



AGENDA Diagnostics vous éclaire sur les pathologies, avec des solutions à mettre en œuvre. Obtenez plus d'informations en scannant le QR Code ci-contre ou en cliquant sur le lien suivant : <https://www.agendadiagnostics.fr/electricite-guide-des-pathologies.html>

## INFORMATIONS COMPLÉMENTAIRES

### IC) SOCLES DE PRISE DE COURANT, DISPOSITIF À COURANT DIFFÉRENTIEL RÉSIDUEL À HAUTE SENSIBILITÉ

DOMAINE / N° ARTICLE <sup>(1)</sup>	Libellé des informations	Photo
IC / B.11 b1	L'ensemble des socles de prise de courant est de type à obturateur.	
IC / B.11 c1	L'ensemble des socles de prise de courant possède un puits de 15 mm.	

(1) Référence des informations complémentaires selon la norme NF C 16-600 – Annexe B

## AVERTISSEMENT PARTICULIER

### Points de contrôle n'ayant pu être vérifiés

DOMAINE / N° ARTICLE <sup>(1)</sup>	Libellé des points de contrôle n'ayant pu être vérifiés	Motifs
1 / B.1.3 c	Assure la coupure de l'ensemble de l'installation	L'installation n'était pas alimentée en électricité le jour de la visite.
1 / B.1.3 f	Coupure simultanée et omnipolaire	L'installation n'était pas alimentée en électricité le jour de la visite.
2 / B.2.3.1 h	Déclenche, lors de l'essai de fonctionnement, pour un courant de défaut au plus égal à son courant différentiel-résiduel assigné (sensibilité).	L'installation n'était pas alimentée en électricité le jour de la visite.
2 / B.2.3.1 i	Déclenche par action sur le bouton test quand ce dernier est présent	L'installation n'était pas alimentée en électricité le jour de la visite.
2 / B.3.3.1 d	Valeur de la résistance de la prise de terre adaptée au(x) dispositif(s) différentiel(s)	L'installation n'était pas alimentée en électricité le jour de la visite.
2 / B.3.3.2 a	Présence d'un conducteur de terre	Non visible
2 / B.3.3.4 b	Section satisfaisante du conducteur de liaison équipotentielle principale	Conducteur(s) de liaison équipotentielle principale non trouvé(s).
2 / B.3.3.6 a1	Tous les socles de prise de courant comportent un contact de terre	Installation non alimentée.
2 / B.3.3.6 a2	Tous les socles de prise de courant comportant un contact de terre sont reliés à la terre	Non alimentée
2 / B.3.3.6 a3	Tous les circuits autres que ceux alimentant des socles de prises de courant sont reliés à la terre	Non alimentée
3 / B.4.3 a2	Tous les dispositifs de protection contre les surintensités sont placés sur les conducteurs de phase	L'installation n'était pas alimentée en électricité le jour de la visite.
3 / B.4.3 c	Conducteurs de phase regroupés sous la même protection contre les surintensités en présence de conducteur neutre commun à plusieurs circuits	Non alimentée le jour de la visite
3 / B.4.3 j2	Courants assignés (calibres) adaptés de plusieurs interrupteurs différentiels placés en aval du disjoncteur de branchement et protégeant tout ou partie de l'installation (ou de l'interrupteur différentiel placé en aval du disjoncteur de branchement et ne protégeant qu'une partie de l'installation)	Impossible de déterminer le calibre du ou des interrupteurs différentiels.
IC / B.11 a1	Ensemble de l'installation protégée par au moins un différentiel $\leq 30$ mA	L'installation n'était pas alimentée en électricité le jour de la visite.

(1) Référence des numéros d'articles selon la norme NF C 16-600 – Annexe C

Pour les points de contrôle du diagnostic n'ayant pu être vérifiés, il est recommandé de faire contrôler ces points par un installateur électricien qualifié ou par un organisme d'inspection accrédité dans le domaine de l'électricité, ou, si l'installation électrique n'était pas alimentée, par un opérateur de diagnostic certifié lorsque l'installation sera alimentée.



## Installations, parties d'installation ou spécificités non couvertes

Néant

## Constatations concernant l'installation électrique et/ou son environnement

Néant

## Autres types de constatation

Néant

## CONCLUSION RELATIVE À L'ÉVALUATION DES RISQUES RELEVANT DU DEVOIR DE CONSEIL DE PROFESSIONNEL

L'installation intérieure d'électricité comportant une ou des anomalies, il est recommandé au propriétaire de les supprimer en consultant dans les meilleurs délais un installateur électrique qualifié afin d'éliminer les dangers qu'elle(s) présente(nt).

## DATES DE VISITE ET D'ÉTABLISSEMENT DE L'ÉTAT

Visite effectuée le **16/05/2025**

Opérateur de diagnostic : **Paul GENDRON**

État rédigé à **POITIERS**, le **17/05/2025**

Durée de validité :

Vente : **Trois ans, jusqu'au 16/05/2028**

Location : **Six ans, jusqu'au 16/05/2031**

*Signature de l'opérateur de diagnostic*



*Cachet de l'entreprise*



**SARL ACTION DIAGNOSTICS**

21 / 23 Boulevard Solférino  
86000 POITIERS

Tél : 05 49 88 18 24

SIRET : 823 782 354 00034 – APE : 7490B

Le présent rapport ne peut être reproduit que dans son intégralité (annexes comprises), et avec l'accord écrit de son signataire.

## EXPLICITATIONS DÉTAILLÉES RELATIVES AUX RISQUES ENCOURUS

### Description des risques encourus en fonction des anomalies identifiées

#### APPAREIL GÉNÉRAL DE COMMANDE ET DE PROTECTION

Cet appareil, accessible à l'intérieur du logement permet d'interrompre, en cas d'urgence, en un lieu unique, connu et accessible, la totalité de la fourniture de l'alimentation électrique.

Son absence, son inaccessibilité ou un appareil inadapté ne permet pas d'assurer cette fonction de coupure en cas de danger (risque d'électrisation, voire d'électrocution), d'incendie, ou d'intervention sur l'installation électrique.

#### DISPOSITIF DE PROTECTION DIFFÉRENTIELLE À L'ORIGINE DE L'INSTALLATION

Ce dispositif permet de protéger les personnes contre les risques de choc électrique lors d'un défaut d'isolement sur un matériel électrique. Son absence ou son mauvais fonctionnement peut être la cause d'une électrisation, voire d'une électrocution.

#### PRISE DE TERRE ET INSTALLATION DE MISE À LA TERRE

Ces éléments permettent, lors d'un défaut d'isolement sur un matériel électrique, de dévier à la terre le courant de défaut dangereux qui en résulte.

L'absence de ces éléments ou leur inexistence partielle peut être la cause d'une électrisation, voire d'une électrocution.

### DISPOSITIF DE PROTECTION CONTRE LES SURINTENSITÉS

Les disjoncteurs divisionnaires ou coupe-circuits à cartouche fusible, à l'origine de chaque circuit, permettent de protéger les conducteurs et câbles électriques contre les échauffements anormaux dus aux surcharges ou courts-circuits.

L'absence de ces dispositifs de protection ou leur calibre trop élevé peut être à l'origine d'incendies.

### LIAISON ÉQUIPOTENTIELLE DANS LES LOCAUX CONTENANT UNE BAIGNOIRE OU UNE DOUCHE

Elle permet d'éviter, lors d'un défaut, que le corps humain ne soit traversé par un courant électrique dangereux.

Son absence privilégie, en cas de défaut, l'écoulement du courant électrique par le corps humain, ce qui peut être la cause d'une électrisation, voire d'une électrocution.

### CONDITIONS PARTICULIÈRES DANS LES LOCAUX CONTENANT UNE BAIGNOIRE OU UNE DOUCHE

Les règles de mise en œuvre de l'installation électrique à l'intérieur de tels locaux permettent de limiter le risque de chocs électriques, du fait de la réduction de la résistance électrique du corps humain lorsque celui-ci est mouillé ou immergé.

Le non-respect de celles-ci peut être la cause d'une électrisation, voire d'une électrocution.

### MATÉRIELS ÉLECTRIQUES PRÉSENTANT DES RISQUES DE CONTACT DIRECT

Les matériels électriques dont des parties nues sous tension sont accessibles (matériels électriques anciens, fils électriques dénudés, bornes de connexion non placées dans une boîte équipée d'un couvercle, matériels électriques cassés, etc.) présentent d'importants risques d'électrisation, voire d'électrocution.

### MATÉRIELS ÉLECTRIQUES VÉTUSTES OU INADAPTÉS À L'USAGE

Ces matériels électriques, lorsqu'ils sont trop anciens, n'assurent pas une protection satisfaisante contre l'accès aux parties nues sous tension ou ne possèdent plus un niveau d'isolement suffisant. Lorsqu'ils ne sont pas adaptés à l'usage que l'on veut en faire, ils deviennent très dangereux lors de leur utilisation. Dans les deux cas, ces matériels présentent d'importants risques d'électrisation, voire d'électrocution.

### APPAREILS D'UTILISATION SITUÉS DANS DES PARTIES COMMUNES ET ALIMENTÉS DEPUIS LES PARTIES PRIVATIVES

Lorsque l'installation électrique issue de la partie privative n'est pas mise en œuvre correctement, le contact d'une personne avec la masse d'un matériel électrique en défaut ou une partie active sous tension, peut être la cause d'électrisation, voire d'électrocution.

### PISCINE PRIVÉE OU BASSIN DE FONTAINE

Les règles de mise en œuvre de l'installation électrique et des équipements associés à la piscine ou bassin de fontaine permettent de limiter le risque de chocs électriques, du fait de la réduction de la résistance électrique du corps humain lorsque celui-ci est mouillé ou immergé.

Le non-respect de celles-ci peut être la cause d'une électrisation, voire d'une électrocution.

## **Informations complémentaires**

### DISPOSITIF(S) DIFFÉRENTIEL(S) À HAUTE SENSIBILITÉ PROTÉGEANT TOUT OU PARTIE DE L'INSTALLATION ÉLECTRIQUE

L'objectif est d'assurer rapidement la coupure du courant de l'installation électrique ou du circuit concerné, dès l'apparition d'un courant de défaut même de faible valeur. C'est le cas notamment lors de la défaillance occasionnelle (telle que l'usure normale ou anormale des matériels, l'imprudence ou le défaut d'entretien, la rupture du conducteur de mise à la terre d'un matériel électrique) des mesures classiques de protection contre les risques d'électrisation, voire d'électrocution.

### SOCLES DE PRISE DE COURANT DE TYPE À OBTURATEURS

L'objectif est d'éviter l'introduction, en particulier par un enfant, d'un objet dans une alvéole d'un socle de prise de courant sous tension pouvant entraîner des brûlures graves et/ou l'électrisation, voire l'électrocution.

### SOCLES DE PRISE DE COURANT DE TYPE À PUIXS (15 MM MINIMUM)

La présence d'un puits au niveau d'un socle de prise de courant évite le risque d'électrisation, voire d'électrocution, au moment de l'introduction des fiches mâles non isolées d'un cordon d'alimentation.

## ANNEXES

### Caractéristiques de l'installation

#### INFORMATIONS GÉNÉRALES

Caractéristique	Valeur
Distributeur d'électricité	<b>Non communiqué</b>
L'installation est sous tension	<b>Non</b>
Type d'installation	<b>Triphasé</b>
Année de l'installation	<b>&gt; 15 ans</b>

#### COMPTEUR

Caractéristique	Valeur
Localisation	<b>Maison principale Rez de chaussée Arrière cuisine</b>
Index Heures Pleines	<b>Non indiqué</b>
Index Heures Creuses	<b>Sans objet</b>

#### DISJONCTEUR DE BRANCHEMENT À PUISSANCE LIMITÉE

Caractéristique	Valeur
Localisation	<b>Maison principale Rez de chaussée Arrière cuisine</b>
Calibre	<b>10 / 30 A</b>
Intensité de réglage	<b>10 A</b>
Différentiel	<b>500 mA</b>

#### PRISE DE TERRE

Caractéristique	Valeur
Résistance	<b>Non vérifiable</b>
Section du conducteur de terre	<b>Non vérifiable</b>
Section du conducteur principal de protection	<b>≥ 10 mm<sup>2</sup></b>
Section du conducteur de liaison équipotentielle principale	<b>Conducteur(s) de liaison équipotentielle principale non trouvé(s).</b>

#### DISPOSITIF(S) DIFFÉRENTIEL(S)

Il s'agit des dispositifs différentiels autres que celui intégré au disjoncteur de branchement ou, le cas échéant, au disjoncteur général.

Quantité	Type d'appareil	Calibre de l'appareil	Sensibilité du différentiel
<b>1</b>	<b>Interrupteur</b>	<b>40 A</b>	<b>30 mA</b>

#### TABLEAU DE RÉPARTITION PRINCIPAL N°1

Caractéristique	Valeur
Localisation	<b>Maison principale Rez de chaussée Arrière cuisine</b>
Section des conducteurs de la canalisation d'alimentation	<b>Cuivre 6 mm<sup>2</sup> ou 5.5 mm<sup>2</sup></b>



## Attestation d'assurance

► RESPONSABILITE CIVILE ENTREPRISE



ATTESTATION

AXA France IARD, atteste que :  
SARL ACTION DIAGNOSTICS  
Monsieur François COLASSON  
2 rue de Boncenne  
86000 POITIERS

Bénéficiaire du contrat n° 10755853504 souscrit par AGENDA France garantissant les conséquences pécuniaires de la Responsabilité Civile pouvant lui incomber du fait de l'exercice des activités garanties par ce contrat.

Ce contrat a pour objet de :

- Satisfaire aux obligations édictées par l'ordonnance n° 2005 - 655 du 8 Juin 2005 et son décret d'application n° 2006 - 1114 du 5 septembre 2006, codifié aux articles R 271- 1 à R 212- 4 et L 271- 4 à L 271-6 du Code de la construction et de l'habitation, ainsi que ses textes subséquents ;
- Garantir l'Assuré contre les conséquences pécuniaires de la responsabilité civile professionnelle qu'il peut encourir à l'égard d'autrui du fait des activités, telles que déclarées aux Dispositions Particulières, à savoir :

Sont couvertes les activités suivantes, sous réserve que les compétences de l'assuré, personne physique ou que les compétences de ses diagnostiqueurs salariés aient été certifiées par un organisme accrédité, lorsque la réglementation l'exige, et ce pour l'ensemble des diagnostics réalisés :

Repérage listes A et B, constitution de DAPP et de DTA, évaluation périodique de l'état de conservation des matériaux et produits contenant de l'amiante, repérage liste C, repérage avant travaux immeubles bâtis, examen visuel après travaux de retrait de matériaux et produits contenant de l'amiante, dans tout type de bâtiment et plus généralement dans tout type d'ouvrage ou d'équipement de génie civil. (Amiante AVEC mention)

Repérage amiante avant travaux autres immeubles (ouvrages et infrastructures de transport)

Constat de risque d'exposition au plomb (CREP), parties privatives et parties communes

Repérage de plomb avant travaux

Mesures de concentration en plomb dans les poussières

Etat de l'installation intérieure d'électricité, parties privatives et parties communes

Etat de l'installation intérieure de gaz

Diagnostic termites avant vente, parties privatives et parties communes

Repérage de termites avant travaux

Etat parasitaire - Diagnostic Mérule

Diagnostic de performance énergétique (DPE) tous types de bâtiments

Diagnostic de performance énergétique (DPE) projeté

Réalisation des attestations de prise en compte de la réglementation thermique pour les maisons individuelles ou accolées

Conseil et Étude en rénovation énergétique sans mise en oeuvre des préconisations

Audit énergétique de bâtiments ou parties de bâtiment à usage d'habitation comprenant un seul logement et de logements situés dans un bâtiment collectif en monopropriété (1 audit/logement)

Mesurage surface privative (Carrez)

Mesurages surfaces habitable, utile, de plancher - Relevés de surfaces

Plans et croquis à l'exclusion de toute activité de conception

Relevé de cotes pour la réalisation de plans d'évacuation et constat visuel de présence ou non de portes coupe-feu dans les immeubles d'habitation

Fiche de renseignement immeuble PERVAL / Bien

Etat des lieux locatif

Constat logement décent

Prêt conventionné - Prêt à taux zéro - Normes d'habitabilité

Détermination de la concentration en plomb dans l'eau des canalisations

Installation de détecteurs de fumée

Diagnostic télétravail

Diagnostic de performance numérique

Attestation d'exposition des formations argileuses au phénomène de mouvement de terrain différentiel

Etat des nuisances sonores aériennes (ENSA)

Etat des risques et pollutions (ERP)

Constat sécurité piscine

Millièmes de copropriété, tantièmes de charges

Diagnostic Technique Global (DTG) / Projet de Plan Pluriannuel de Travaux (PPPT)

Contrôle de l'installation d'assainissement non collectif

Contrôle du raccordement au réseau public de collecte des eaux usées

**Garantie RC Professionnelle : 3 000 000 € par sinistre et par année d'assurance et par Cabinet.**

La présente attestation ne peut engager l'Assureur au-delà des limites et conditions du contrat auquel elle se réfère.  
Sa validité cesse pour les risques situés à l'Étranger dès lors que l'assurance de ces derniers doit être souscrite conformément à la Législation Locale auprès d'Assureurs agréés dans la nation considérée.

La présente attestation est valable pour la période du 1<sup>er</sup> mai 2025 au 1<sup>er</sup> janvier 2026, sous réserve du paiement de la prime et des possibilités de suspension ou de résiliation en cours d'année d'assurance pour les cas prévus par le Code des Assurances ou le contrat.

Etablie à PARIS LA DEFENSE, le 6 mai 2025, pour la Société AXA

Willis Towers Watson France  
Société par Actions Simplifiée au capital de 1 400 000 euros  
Toussaint - 13, avenue de la Gare - 92037 Nanterre  
Tél : 01 41 43 50 50  
011 444 837 833 (France) / 011 444 837 833 (International)

**AXA France IARD SA**  
Société anonyme au capital de 214 799 030 Euros  
Siège social : 313, Terrasses de l'Arche - 92727 Nanterre Cedex 722 057 460 R.C.S. Nanterre  
Entreprise régie par le Code des assurances - TVA intracommunautaire n° FR 34 722 057 460  
Opérations d'assurances exonérées de TVA - art. 261-C CGI - sauf pour les garanties portées par AXA Assistance

1/1



## Certifications



# Certificat de compétences Diagnosticqueur Immobilier

N° CPDI6214 Version 006

Je soussigné, Etienne LAMY, Directeur Opérationnel d'I.Cert, atteste que :

**Monsieur GENDRON Paul**

Est certifié(e) selon le référentiel I.Cert en vigueur (CPE DI DR 06 (cycle de 7 ans)), dispositif de certification de personnes réalisant des diagnostics immobiliers pour les missions suivantes :

Amiante sans mention	Amiante Sans Mention (1) Date d'effet : 15/02/2022 - Date d'expiration : 14/02/2029
DPE individuel	Diagnostic de performance énergétique sans mention : DPE individuel (2) Date d'effet : 08/04/2022 - Date d'expiration : 07/04/2029
Electricité	Etat de l'installation intérieure électrique (1) Date d'effet : 25/03/2022 - Date d'expiration : 24/03/2029
Gaz	Etat de l'installation intérieure gaz (1) Date d'effet : 17/02/2022 - Date d'expiration : 16/02/2029
Plomb	Plomb : Constat du risque d'exposition au plomb (1) Date d'effet : 19/11/2021 - Date d'expiration : 18/11/2028
Termites	Etat relatif à la présence de termites dans le bâtiment - France métropolitaine (1) Date d'effet : 09/05/2022 - Date d'expiration : 08/05/2029

En foi de quoi ce certificat est délivré, pour valoir et servir ce que de droit.

Ce certificat n'implique qu'une présomption de certification. Sa validité peut être vérifiée à l'adresse <https://www.icert.fr/liste-des-certifies/>

Valide à partir du 01/09/2024.

*Etienne Lamy*

(1) Arrêté du 1er juillet 2014 définissant les critères de certification des diagnostiqueurs intervenant dans le domaine du diagnostic amiante, électrique, gaz, plomb et termites, de leurs agissements de formation et les exigences applicables aux organismes de certification.  
(2) Arrêté du 20 juillet 2023 définissant les critères de certification des diagnostiqueurs intervenant dans le domaine du diagnostic de performance énergétique, de leurs agissements de formation et les exigences applicables aux organismes de certification et modifiant l'arrêté du 26 décembre 2021 définissant les critères de certification des diagnostiqueurs techniques et de leurs agissements de formation et d'accréditation des organismes de certification.



I.Cert - Parc d'Affaires, Espace Performance – Bât K  
35760 Saint-Grégoire



CPE DI FR 11 rev19



## Attestation d'indépendance

« Je soussigné François COLASSON, Gérant du Cabinet AGENDA, atteste sur l'honneur, conformément aux articles L271-6 et R271-3 du Code de la Construction et de l'Habitation :

- Disposer des moyens en matériel et en personnel nécessaires aux prestations ;
- Que les personnes chargées de la réalisation des états, constats et diagnostics disposent des moyens et des certifications requises leur permettant de mener à bien leur mission ;
- Avoir souscrit une assurance permettant de couvrir les conséquences d'un engagement de notre responsabilité en raison de nos interventions ;
- N'avoir aucun lien de nature à porter atteinte à notre impartialité et à notre indépendance, ni avec le propriétaire ou son mandataire qui fait appel à nous, ni avec une entreprise pouvant réaliser des travaux sur les ouvrages, installations ou équipements pour lesquels il nous est demandé de réaliser la présente mission, et notamment :
  - N'accorder, directement ou indirectement, à l'entité visée à l'article 1er de la loi n° 70-9 du 2 janvier 1970 qui intervient pour la vente ou la location du bien objet de la présente mission, aucun avantage ni rétribution, sous quelque forme que ce soit ;
  - Ne recevoir, directement ou indirectement, de la part d'une entreprise pouvant réaliser des travaux sur les ouvrages, installations ou équipements sur lesquels porte la présente mission, aucun avantage ni rétribution, sous quelque forme que ce soit. »



# DPE Diagnostic de performance énergétique (logement)

N°ADEME : [2517E1754735Q](#)  
Etabli le : 27/05/2025  
Valable jusqu'au : 26/05/2035

Ce document vous permet de savoir si votre logement est économe en énergie et préserve le climat. Il vous donne également des pistes pour améliorer ses performances et réduire vos factures. *Pour en savoir plus : <https://www.ecologie.gouv.fr/diagnostic-performance-energetique-dpe>*

Adresse : **53 AVENUE DE BERNEZAC**  
**17420 SAINT-PALAIS-SUR-MER**

Type de bien : Maison Individuelle  
Année de construction : 1992  
Surface de référence : **170.88 m<sup>2</sup>**

Propriétaire : EPF NOUVELLE AQUITAINE  
Adresse : 107 BOULEVARD DU GRAND CERF 86000 POITIERS

## Performance énergétique et climatique



Le niveau de consommation énergétique dépend de l'isolation du logement et de la performance des équipements.  
Pour l'améliorer, voir pages 4 à 6

Ce logement émet 1 075 kg de CO<sub>2</sub> par an, soit l'équivalent de 5 568 km parcourus en voiture.  
Le niveau d'émissions dépend principalement des types d'énergies utilisées (bois, électricité, gaz, fioul, etc.)

## Estimation des coûts annuels d'énergie du logement

Les coûts sont estimés en fonction des caractéristiques de votre logement et pour une utilisation standard sur 5 usages (chauffage, eau chaude sanitaire, climatisation, éclairage, auxiliaires) voir p.3 pour voir les détails par poste.



entre **2 450 €** et **3 380 €** par an

Prix moyens des énergies indexés sur les années 2021, 2022, 2023 (abonnements compris)

Comment réduire ma facture d'énergie ? Voir p. 3

### Informations diagnostiqueur

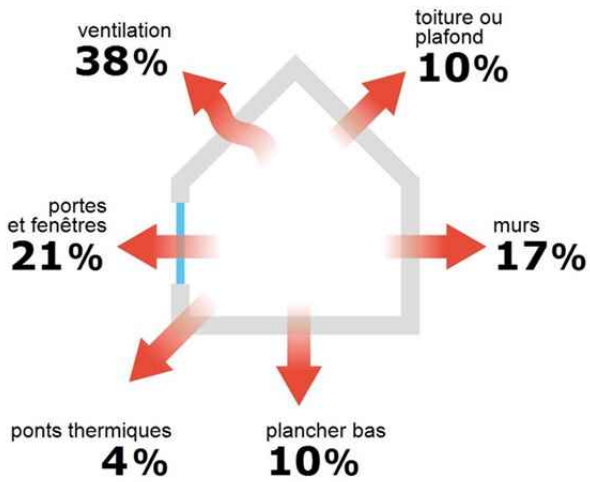
**SARL ACTION DIAGNOSTICS**  
2 rue Boncenne  
86000 POITIERS  
tel : 05 49 88 18 24

Diagnostiqueur : PAUL GENDRON  
Email : [agenda@agenda86.fr](mailto:agenda@agenda86.fr)  
N° de certification : CPDI6214  
Organisme de certification : I.Cert



À l'attention du propriétaire du bien au moment de la réalisation du DPE : Dans le cadre du Règlement général sur la protection des données (RGPD), l'Ademe vous informe que vos données personnelles (Nom-Prénom-Adresse) sont stockées dans la base de données de l'observatoire DPE à des fins de contrôles ou en cas de contestations ou de procédures judiciaires. Ces données sont stockées jusqu'à la date de fin de validité du DPE. Vous disposez d'un droit d'accès, de rectification, de portabilité, d'effacement ou une limitation du traitement de ces données. Si vous souhaitez faire valoir votre droit, veuillez nous contacter à l'adresse mail indiquée à la page « Contacts » de l'Observatoire DPE (<https://observatoire-dpe.ademe.fr/>).

### Schéma des déperditions de chaleur



### Performance de l'isolation



### Système de ventilation en place



VMC SF Auto réglable de 1982 à 2000

### Confort d'été (hors climatisation)\*



Les caractéristiques de votre logement améliorant le confort d'été :



logement traversant



fenêtres équipées de volets extérieurs



toiture isolée

### Production d'énergies renouvelables

Ce logement n'est pas encore équipé de systèmes de production d'énergie renouvelable.

Diverses solutions existent :



pompe à chaleur



chauffe-eau thermodynamique



panneaux solaires photovoltaïques



panneaux solaires thermiques



géothermie












réseau de chaleur ou de froid vertueux



chauffage au bois

\*Le niveau de confort d'été présenté ici s'appuie uniquement sur les caractéristiques de votre logement (la localisation n'est pas prise en compte).

## Montants et consommations annuels d'énergie

Usage	Consommation d'énergie (en kWh énergie primaire)		Frais annuels d'énergie (fourchette d'estimation*)	Répartition des dépenses
 chauffage	⚡ Electrique	24 994 (10 867 é.f.)	entre 1 890 € et 2 580 €	 77 %
 eau chaude	⚡ Electrique	5 550 (2 413 é.f.)	entre 420 € et 580 €	 17 %
 refroidissement				0 %
 éclairage	⚡ Electrique	758 (330 é.f.)	entre 50 € et 80 €	 2 %
 auxiliaires	⚡ Electrique	1 310 (569 é.f.)	entre 90 € et 140 €	 4 %
<b>énergie totale pour les usages recensés :</b>		<b>32 612 kWh</b> (14 179 kWh é.f.)	entre <b>2 450 € et 3 380 €</b> par an	

Pour rester dans cette fourchette d'estimation, voir les recommandations d'usage ci-dessous

Conventionnellement, ces chiffres sont donnés pour une température de chauffage de 19° réduite à 16°C la nuit ou en cas d'absence du domicile, une climatisation réglée à 28° (si présence de clim), et une consommation d'eau chaude de 140ℓ par jour.

▲ Seules les consommations d'énergie nécessaires au chauffage, à la climatisation, à la production d'eau chaude sanitaire, à l'éclairage et aux auxiliaires (ventilateurs, pompes) sont prises en compte dans cette estimation. Les consommations liées aux autres usages (électroménager, appareils électroniques...) ne sont pas comptabilisées.


é.f. → énergie finale

Prix moyens des énergies indexés sur les années 2021, 2022, 2023 (abonnements compris)

▲ Les factures réelles dépendront de nombreux facteurs : prix des énergies, météo de l'année (hiver froid ou doux...), nombre de personnes dans le logement et habitudes de vie, entretien des équipements....

## Recommandations d'usage pour votre logement

Quelques gestes simples pour maîtriser votre facture d'énergie :



## Température recommandée en hiver → 19°C

Chauffer à 19°C plutôt que 21°C, c'est -22% sur votre facture **soit -612€ par an**

## Astuces


- Diminuez le chauffage quand vous n'êtes pas là.
- Chauffez les chambres à 17° la nuit.



## Si climatisation, température recommandée en été → 28°C

## Astuces

- Fermez les fenêtres et volets la journée quand il fait chaud.
- Aérez votre logement la nuit.



## Consommation recommandée → 140ℓ/jour d'eau chaude à 40°C

Estimation faite par rapport à la surface de votre logement (2-3 personnes). Une douche de 5 minute = environ 40ℓ

58ℓ consommés en moins par jour, c'est -22% sur votre facture **soit -144€ par an**

## Astuces





- Installez des mousseurs d'eau sur les robinets et un pommeau à faible débit sur la douche.
- Réduisez la durée des douches.








En savoir plus sur les bons réflexes d'économie d'énergie : [france-renov.gouv.fr](https://france-renov.gouv.fr)

Voir en annexe le descriptif détaillé du logement et de ses équipements

## Vue d'ensemble du logement






	description	isolation
 <b>Murs</b>	Inconnu (à structure lourde) avec un doublage rapporté avec isolation intérieure (réalisée entre 1989 et 2000) donnant sur l'extérieur Inconnu (à structure lourde) avec un doublage rapporté avec isolation intérieure (réalisée entre 1989 et 2000) donnant sur un espace tampon solarisé (véranda, loggia fermée) Inconnu (à structure lourde) avec un doublage rapporté avec isolation intérieure (réalisée entre 1989 et 2000) donnant sur un local non chauffé non accessible	moyenne
 <b>Plancher bas</b>	Dalle béton donnant sur un terre-plein	moyenne
 <b>Toiture/plafond</b>	Combles aménagés sous rampants donnant sur l'extérieur (combles aménagés) avec isolation extérieure (réalisée entre 1989 et 2000) Plafond sous solives bois donnant sur un local non chauffé non accessible avec isolation extérieure (réalisée entre 1989 et 2000)	moyenne
 <b>Portes et fenêtres</b>	Portes-fenêtres coulissantes pvc, double vitrage / Fenêtres coulissantes pvc, double vitrage / Portes-fenêtres battantes pvc, double vitrage / Fenêtres battantes pvc, double vitrage / Portes-fenêtres battantes pvc, simple vitrage / Fenêtres oscillantes pvc, simple vitrage / Porte(s) bois opaque pleine	moyenne

## Vue d'ensemble des équipements

	description
 <b>Chauffage</b>	Radiateur électrique NFC, NF** et NF*** avec programmateur pièce par pièce (système individuel)
 <b>Eau chaude sanitaire</b>	Ballon électrique à accumulation vertical (catégorie B ou 2 étoiles), contenance ballon 200 L
 <b>Climatisation</b>	Néant
 <b>Ventilation</b>	VMC SF Auto réglable de 1982 à 2000
 <b>Pilotage</b>	Avec intermittence pièce par pièce avec minimum de température

## Recommandations de gestion et d'entretien des équipements

Pour maîtriser vos consommations d'énergie, la bonne gestion et l'entretien régulier des équipements de votre logement sont essentiels.

	type d'entretien
 <b>Chauffe-eau</b>	Vérifier la température d'eau du ballon (55°C-60°C) pour éviter le risque de développement de la légionnelle (en dessous de 50°C).
 <b>Eclairage</b>	Eteindre les lumières lorsque personne n'utilise la pièce.
 <b>Isolation</b>	Faire vérifier les isolants et les compléter tous les 20 ans.
 <b>Radiateur</b>	Ne jamais placer un meuble devant un émetteur de chaleur.
 <b>Ventilation</b>	Nettoyage et réglage de l'installation tous les 3 ans par un professionnel. Nettoyer régulièrement les bouches. Veiller à ouvrir les fenêtres de chaque pièce très régulièrement

## Recommandations d'amélioration de la performance



Des travaux peuvent vous permettre d'améliorer significativement l'efficacité énergétique de votre logement et ainsi de faire des économies d'énergie, d'améliorer son confort, de le valoriser et de le rendre plus écologique. Le pack ① de travaux vous permet de réaliser les travaux prioritaires, et le pack ② d'aller vers un logement très performant.





Si vous en avez la possibilité, il est plus efficace et rentable de procéder à une rénovation globale de votre logement (voir packs de travaux ① + ② ci-dessous). La rénovation performante par étapes est aussi une alternative possible (réalisation du pack ① avant le pack ②). Faites-vous accompagner par un professionnel compétent (bureau d'études, architecte, entreprise générale de travaux, groupement d'artisans...) pour préciser votre projet et coordonner vos travaux.

1

## Les travaux essentiels




Montant estimé : 11200 à 16800€

Lot	Description	Performance recommandée
 Mur	Isolation des murs par l'intérieur. Avant d'isoler un mur, vérifier qu'il ne présente aucune trace d'humidité.	$R > 4,5 \text{ m}^2 \cdot \text{K/W}$
 Plafond	Isolation des plafonds par l'extérieur.	$R > 5 \text{ m}^2 \cdot \text{K/W}$

2

## Les travaux à envisager

Montant estimé : 27400 à 41200€

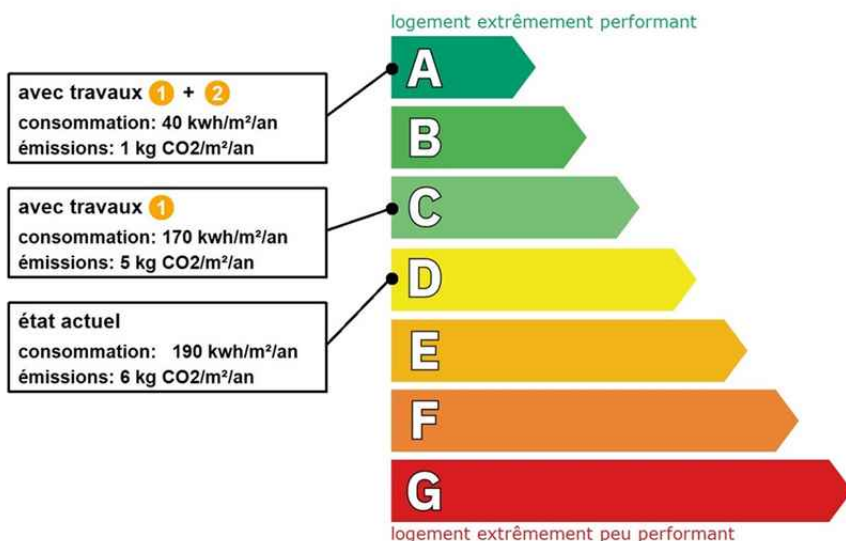
Lot	Description	Performance recommandée
 Portes et fenêtres	Remplacer les fenêtres par des fenêtres double vitrage à isolation renforcée. Remplacer les portes par des menuiseries plus performantes. ⚠ Travaux pouvant nécessiter une autorisation d'urbanisme	$U_w = 1,3 \text{ W/m}^2 \cdot \text{K}$ , $S_w = 0,42$ $U_d = 1,3 \text{ W/m}^2 \cdot \text{K}$
 Chauffage	Remplacer le système de chauffage par une pompe à chaleur air/air non réversible (la climatisation n'est pas considérée, en cas de mise en place votre étiquette énergie augmentera sensiblement).	SCOP = 4
 Eau chaude sanitaire	Remplacer le système actuel par un appareil de type pompe à chaleur. Mettre en place un système Solaire	COP = 3

## Commentaires :

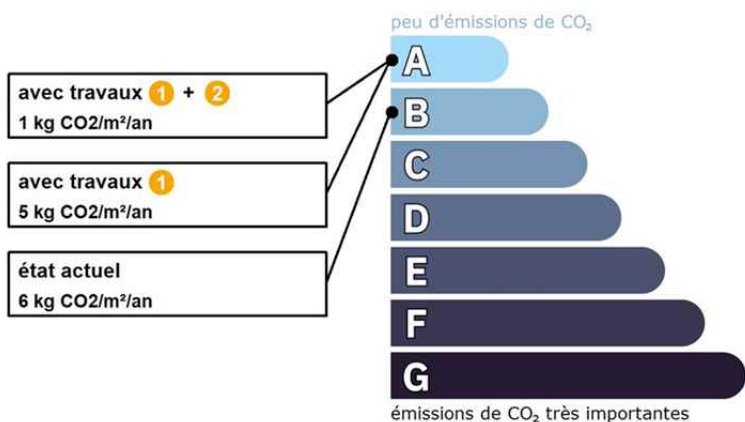
Néant

Recommandations d'amélioration de la performance (suite)

Évolution de la performance après travaux



Dont émissions de gaz à effet de serre



Préparez votre projet !

Contactez le conseiller France Rénov' le plus proche de chez vous, pour des conseils gratuits et indépendants sur vos choix de travaux et d'artisans :

<https://france-renov.gouv.fr/espaces-conseil-fr>

ou 0808 800 700 (prix d'un appel local)

Vous pouvez bénéficier d'aides, de primes et de subventions pour vos travaux :

<https://france-renov.gouv.fr/aides>



**Pour répondre à l'urgence climatique et environnementale, la France s'est fixée pour objectif d'ici 2050 de rénover l'ensemble des logements à un haut niveau de performance énergétique.**

À court terme, la priorité est donnée à la suppression des énergies fortement émettrices de gaz à effet de serre (fioul, charbon) et à l'éradication des «passoires énergétiques» d'ici 2028.

## Fiche technique du logement

Cette fiche liste les caractéristiques techniques du bien diagnostiqué renseignées par le diagnostiqueur pour obtenir les résultats présentés dans ce document. En cas de problème, contactez la personne ayant réalisé ce document ou l'organisme certificateur qui l'a certifiée (diagnostiqueurs.din.developpement-durable.gouv.fr).

Le présent rapport est établi par une personne dont les compétences sont certifiées par :

I.Cert Centre Alphas - Bâtiment K - Parc d'affaires - Espace Performance 35760 SAINT GREGOIRE (détail sur [www.info-certif.fr](http://www.info-certif.fr))

Référence du logiciel validé : **LICIEL Diagnostics v4 [Moteur BBS Slama: 2024.6.1.0]**

Justificatifs fournis pour établir le DPE :

Référence du DPE : **2025-04-474**

**Photographies des travaux**

Date de visite du bien : **16/05/2025**

Invariant fiscal du logement : **Non communiqué**

Référence de la parcelle cadastrale : **Section cadastrale AJ - AK, Parcelle(s) n° AJ/1130**

**- AK/1131 - AK/1198 - AK/1200 - AK/1203 - AK/1204**

Méthode de calcul utilisée pour l'établissement du DPE : **3CL-DPE 2021**

Numéro d'immatriculation de la copropriété : **Sans objet**








**La surface de référence** d'un logement est la surface habitable du logement au sens de l'article R. 156-1 du code de la construction et de l'habitation, à laquelle sont ajoutées les surfaces des vérandas chauffées ainsi que les surfaces des locaux chauffés pour l'usage principal d'occupation humaine, d'une hauteur sous plafond d'au moins 1,80 mètres.

### Explications personnalisées sur les éléments pouvant amener à des différences entre les consommations estimées et les consommations réelles :











Les consommations de ce DPE sont calculées pour des conditions d'usage fixées (on considère que les occupants les utilisent suivant des conditions standard), et pour des conditions climatiques moyennes du lieu. Il peut donc apparaître des divergences importantes entre les factures d'énergie que vous payez et la consommation conventionnelle pour plusieurs raisons : suivant la rigueur de l'hiver ou le comportement réellement constaté des occupants, qui peuvent s'écarter fortement de celui choisi dans les conditions standard et également les frais d'énergie qui font intervenir des valeurs qui varient sensiblement dans le temps. Ce DPE utilise des valeurs qui reflètent les prix moyens des énergies que l'Observatoire de l'Énergie constate au niveau national et donc peut s'écarter du prix de votre abonnement. De plus, ce DPE a été réalisé selon une modélisation 3CL (définie par arrêté) qui est sujette à des modifications dans le temps qui peuvent également faire évoluer les résultats.













































Attention Le DPE projeté ne peut pas être utilisé pour vendre ou louer le bien.



















## Généralités










Donnée d'entrée	Origine de la donnée	Valeur renseignée
Département	 Observé / mesuré	17 Charente Maritime
Altitude	 Donnée en ligne	13 m
Type de bien	 Observé / mesuré	Maison Individuelle
Année de construction	 Estimé	1992
Surface de référence du logement	 Observé / mesuré	170,88 m <sup>2</sup>
Nombre de niveaux du logement	 Observé / mesuré	2
Hauteur moyenne sous plafond	 Observé / mesuré	2,5 m
















## Enveloppe











































Donnée d'entrée	Origine de la donnée	Valeur renseignée	
<b>Mur 1 Nord, Sud, Est, Ouest</b>	Surface du mur	 Observé / mesuré	75,25 m <sup>2</sup>
	Type d'adjacence	 Observé / mesuré	l'extérieur
	Matériau mur	 Observé / mesuré	Inconnu (à structure lourde)
	Isolation	 Observé / mesuré	oui
	Année isolation	 Document fourni	1989 - 2000
	Doublage rapporté avec lame d'air	 Observé / mesuré	plus de 15mm, bois, plâtre ou brique
	U <sub>mur0</sub> (paroi inconnue)	 Valeur par défaut	2,5 W/m <sup>2</sup> .K
<b>Mur 2 Nord, Est</b>	Surface du mur	 Observé / mesuré	21,94 m <sup>2</sup>
	Type d'adjacence	 Observé / mesuré	un espace tampon solarisé (véranda, loggia fermée)
	Orientation ETS	 Observé / mesuré	N, Nord-Est ou Nord-Ouest

	Isolation parois donnant sur l'ETS		Observé / mesuré	non isolé
	Matériau mur		Observé / mesuré	Inconnu (à structure lourde)
	Isolation		Observé / mesuré	oui
	Année isolation		Document fourni	1989 - 2000
	Doublage rapporté avec lame d'air		Observé / mesuré	plus de 15mm, bois, plâtre ou brique
	Umur0 (paroi inconnue)		Valeur par défaut	2,5 W/m².K
	Surface baie 1 séparant ETS de l'extérieur		Observé / mesuré	7,78 m²
	Type de baie 1 séparant ETS de l'extérieur		Observé / mesuré	Bois / Bois-métal - Double vitrage
	Orientation baie 1 séparant ETS de l'extérieur		Observé / mesuré	Nord
	Inclinaison baie 1 séparant ETS de l'extérieur		Observé / mesuré	plus de 75°
	Surface baie 2 séparant ETS de l'extérieur		Observé / mesuré	7,01 m²
	Type de baie 2 séparant ETS de l'extérieur		Observé / mesuré	Bois / Bois-métal - Double vitrage
	Orientation baie 2 séparant ETS de l'extérieur		Observé / mesuré	Nord
	Inclinaison baie 2 séparant ETS de l'extérieur		Observé / mesuré	plus de 75°
	Surface baie 3 séparant ETS de l'extérieur		Observé / mesuré	7,2 m²
	Type de baie 3 séparant ETS de l'extérieur		Observé / mesuré	Bois / Bois-métal - Double vitrage
	Orientation baie 3 séparant ETS de l'extérieur		Observé / mesuré	Est
	Inclinaison baie 3 séparant ETS de l'extérieur		Observé / mesuré	plus de 75°
<b>Mur 3 Nord, Sud</b>	Surface du mur		Observé / mesuré	37,37 m²
	Type d'adjacence		Observé / mesuré	l'extérieur
	Matériau mur		Observé / mesuré	Inconnu (à structure lourde)
	Isolation		Observé / mesuré	oui
	Année isolation		Document fourni	1989 - 2000
	Doublage rapporté avec lame d'air		Observé / mesuré	plus de 15mm, bois, plâtre ou brique
	Umur0 (paroi inconnue)		Valeur par défaut	2,5 W/m².K
<b>Mur 4 Est</b>	Surface du mur		Observé / mesuré	8,69 m²
	Type d'adjacence		Observé / mesuré	un espace tampon solarisé (véranda, loggia fermée)
	Orientation ETS		Observé / mesuré	Est ou Ouest
	Isolation parois donnant sur l'ETS		Observé / mesuré	non isolé
	Matériau mur		Observé / mesuré	Inconnu (à structure lourde)
	Isolation		Observé / mesuré	oui
	Année isolation		Document fourni	1989 - 2000
	Doublage rapporté avec lame d'air		Observé / mesuré	plus de 15mm, bois, plâtre ou brique
	Umur0 (paroi inconnue)		Valeur par défaut	2,5 W/m².K
	Surface baie 1 séparant ETS de l'extérieur		Observé / mesuré	7,78 m²
	Type de baie 1 séparant ETS de l'extérieur		Observé / mesuré	Bois / Bois-métal - Double vitrage
	Orientation baie 1 séparant ETS de l'extérieur		Observé / mesuré	Nord
	Inclinaison baie 1 séparant ETS de l'extérieur		Observé / mesuré	plus de 75°
	Surface baie 2 séparant ETS de l'extérieur		Observé / mesuré	7,01 m²
	Type de baie 2 séparant ETS de l'extérieur		Observé / mesuré	Bois / Bois-métal - Double vitrage
Orientation baie 2 séparant ETS de l'extérieur		Observé / mesuré	Nord	
Inclinaison baie 2 séparant ETS de l'extérieur		Observé / mesuré	plus de 75°	
Surface baie 3 séparant ETS de l'extérieur		Observé / mesuré	7,2 m²	
Type de baie 3 séparant ETS de l'extérieur		Observé / mesuré	Bois / Bois-métal - Double vitrage	










	Orientation baie 3 séparant ETS de l'extérieur		Observé / mesuré	Est
	Inclinaison baie 3 séparant ETS de l'extérieur		Observé / mesuré	plus de 75°
<b>Mur 5 Est</b>	Surface du mur		Observé / mesuré	4,79 m²
	Type d'adjacence		Observé / mesuré	un local non chauffé non accessible
	Matériau mur		Observé / mesuré	Inconnu (à structure lourde)
	Isolation		Observé / mesuré	oui
	Année isolation		Document fourni	1989 - 2000
	Doublage rapporté avec lame d'air		Observé / mesuré	plus de 15mm, bois, plâtre ou brique
	Umur0 (paroi inconnue)		Valeur par défaut	2,5 W/m².K
<b>Plancher</b>	Surface de plancher bas		Observé / mesuré	119,26 m²
	Type d'adjacence		Observé / mesuré	un terre-plein
	Etat isolation des parois Aue		Observé / mesuré	non isolé
	Périmètre plancher bâtiment déperditif		Observé / mesuré	45.16 m
	Surface plancher bâtiment déperditif		Observé / mesuré	119.26 m²
	Type de pb		Observé / mesuré	Dalle béton
	Isolation: oui / non / inconnue		Observé / mesuré	inconnue
	Année de construction/rénovation		Document fourni	1989 - 2000
<b>Plafond 1</b>	Surface de plancher haut		Observé / mesuré	84,36 m²
	Type d'adjacence		Observé / mesuré	l'extérieur (combles aménagés)
	Type de ph		Observé / mesuré	Combles aménagés sous rampants
	Isolation		Observé / mesuré	oui
	Année isolation		Document fourni	1989 - 2000
<b>Plafond 2</b>	Surface de plancher haut		Observé / mesuré	50,12 m²
	Type d'adjacence		Observé / mesuré	un local non chauffé non accessible
	Type de ph		Observé / mesuré	Plafond sous solives bois
	Isolation		Observé / mesuré	oui
	Année isolation		Document fourni	1989 - 2000
<b>Fenêtre 1 Ouest</b>	Surface de baies		Observé / mesuré	3,45 m²
	Placement		Observé / mesuré	Mur 1 Nord, Sud, Est, Ouest
	Orientation des baies		Observé / mesuré	Ouest
	Inclinaison vitrage		Observé / mesuré	vertical
	Type ouverture		Observé / mesuré	Fenêtres coulissantes
	Type menuiserie		Observé / mesuré	PVC
	Type de vitrage		Observé / mesuré	double vitrage
	Epaisseur lame air		Observé / mesuré	10 mm
	Présence couche peu émissive		Observé / mesuré	non
	Gaz de remplissage		Observé / mesuré	Air
	Positionnement de la menuiserie		Observé / mesuré	au nu intérieur
	Retour isolation autour menuiserie		Observé / mesuré	oui
	Largeur du dormant menuiserie		Observé / mesuré	Lp: 5 cm
	Type volets		Observé / mesuré	Volets roulants PVC (tablier < 12mm)
	Type de masques proches		Observé / mesuré	Absence de masque proche
	Type de masques lointains		Observé / mesuré	Absence de masque lointain
	<b>Fenêtre 2 Nord</b>	Surface de baies		Observé / mesuré
Placement			Observé / mesuré	Mur 1 Nord, Sud, Est, Ouest
Orientation des baies			Observé / mesuré	Nord
Inclinaison vitrage			Observé / mesuré	vertical

	Type ouverture	 Observé / mesuré	Fenêtres battantes	
	Type menuiserie	 Observé / mesuré	PVC	
	Type de vitrage	 Observé / mesuré	double vitrage	
	Epaisseur lame air	 Observé / mesuré	10 mm	
	Présence couche peu émissive	 Observé / mesuré	non	
	Gaz de remplissage	 Observé / mesuré	Air	
	Positionnement de la menuiserie	 Observé / mesuré	au nu intérieur	
	Retour isolation autour menuiserie	 Observé / mesuré	oui	
	Largeur du dormant menuiserie	 Observé / mesuré	Lp: 5 cm	
	Type volets	 Observé / mesuré	Pas de protection solaire	
	Type de masques proches	 Observé / mesuré	Absence de masque proche	
	Type de masques lointains	 Observé / mesuré	Absence de masque lointain	
<b>Fenêtre 3 Ouest</b>	Surface de baies	 Observé / mesuré	1,53 m <sup>2</sup>	
	Placement	 Observé / mesuré	Mur 1 Nord, Sud, Est, Ouest	
	Orientation des baies	 Observé / mesuré	Ouest	
	Inclinaison vitrage	 Observé / mesuré	vertical	
	Type ouverture	 Observé / mesuré	Fenêtres battantes	
	Type menuiserie	 Observé / mesuré	PVC	
	Type de vitrage	 Observé / mesuré	double vitrage	
	Epaisseur lame air	 Observé / mesuré	10 mm	
	Présence couche peu émissive	 Observé / mesuré	non	
	Gaz de remplissage	 Observé / mesuré	Air	
	Positionnement de la menuiserie	 Observé / mesuré	au nu intérieur	
	Retour isolation autour menuiserie	 Observé / mesuré	oui	
	Largeur du dormant menuiserie	 Observé / mesuré	Lp: 5 cm	
	Type volets	 Observé / mesuré	Volets roulants PVC (tablier < 12mm)	
	Type de masques proches	 Observé / mesuré	Absence de masque proche	
	Type de masques lointains	 Observé / mesuré	Masque homogène	
	Hauteur a (°)	 Observé / mesuré	0 - 15°	
	<b>Fenêtre 4 Est</b>	Surface de baies	 Observé / mesuré	1,53 m <sup>2</sup>
		Placement	 Observé / mesuré	Mur 1 Nord, Sud, Est, Ouest
		Orientation des baies	 Observé / mesuré	Est
Inclinaison vitrage		 Observé / mesuré	vertical	
Type ouverture		 Observé / mesuré	Fenêtres battantes	
Type menuiserie		 Observé / mesuré	PVC	
Type de vitrage		 Observé / mesuré	double vitrage	
Epaisseur lame air		 Observé / mesuré	10 mm	
Présence couche peu émissive		 Observé / mesuré	non	
Gaz de remplissage		 Observé / mesuré	Air	
Positionnement de la menuiserie		 Observé / mesuré	au nu intérieur	
Retour isolation autour menuiserie		 Observé / mesuré	oui	
Largeur du dormant menuiserie		 Observé / mesuré	Lp: 5 cm	
Type volets		 Observé / mesuré	Volets roulants PVC (tablier < 12mm)	
Type de masques proches	 Observé / mesuré	Absence de masque proche		
Type de masques lointains	 Observé / mesuré	Masque homogène		
Hauteur a (°)	 Observé / mesuré	0 - 15°		
<b>Fenêtre 5 Nord</b>	Surface de baies	 Observé / mesuré	0,49 m <sup>2</sup>	

	Placement	 Observé / mesuré	Mur 2 Nord, Est
	Orientation des baies	 Observé / mesuré	Nord
	Inclinaison vitrage	 Observé / mesuré	vertical
	Type ouverture	 Observé / mesuré	Fenêtres battantes
	Type menuiserie	 Observé / mesuré	PVC
	Type de vitrage	 Observé / mesuré	double vitrage
	Epaisseur lame air	 Observé / mesuré	10 mm
	Présence couche peu émissive	 Observé / mesuré	non
	Gaz de remplissage	 Observé / mesuré	Air
	Positionnement de la menuiserie	 Observé / mesuré	au nu intérieur
	Retour isolation autour menuiserie	 Observé / mesuré	oui
	Largeur du dormant menuiserie	 Observé / mesuré	Lp: 5 cm
	Type volets	 Observé / mesuré	Pas de protection solaire
	Type de masques proches	 Observé / mesuré	Absence de masque proche
	Type de masques lointains	 Observé / mesuré	Absence de masque lointain
	Surface de baies	 Observé / mesuré	0,61 m <sup>2</sup>
<b>Fenêtre 6 Nord</b>	Placement	 Observé / mesuré	Mur 2 Nord, Est
	Orientation des baies	 Observé / mesuré	Nord
	Inclinaison vitrage	 Observé / mesuré	vertical
	Type ouverture	 Observé / mesuré	Fenêtres oscillantes
	Type menuiserie	 Observé / mesuré	PVC
	Type de vitrage	 Observé / mesuré	simple vitrage
	Positionnement de la menuiserie	 Observé / mesuré	au nu intérieur
	Retour isolation autour menuiserie	 Observé / mesuré	oui
	Largeur du dormant menuiserie	 Observé / mesuré	Lp: 5 cm
	Type volets	 Observé / mesuré	Pas de protection solaire
	Type de masques proches	 Observé / mesuré	Absence de masque proche
	Type de masques lointains	 Observé / mesuré	Absence de masque lointain
	<b>Fenêtre 7 Sud</b>	Surface de baies	 Observé / mesuré
Placement		 Observé / mesuré	Mur 3 Nord, Sud
Orientation des baies		 Observé / mesuré	Sud
Inclinaison vitrage		 Observé / mesuré	vertical
Type ouverture		 Observé / mesuré	Fenêtres coulissantes
Type menuiserie		 Observé / mesuré	PVC
Type de vitrage		 Observé / mesuré	double vitrage
Epaisseur lame air		 Observé / mesuré	10 mm
Présence couche peu émissive		 Observé / mesuré	non
Gaz de remplissage		 Observé / mesuré	Air
Positionnement de la menuiserie		 Observé / mesuré	au nu intérieur
Retour isolation autour menuiserie		 Observé / mesuré	oui
Largeur du dormant menuiserie		 Observé / mesuré	Lp: 5 cm
Type volets	 Observé / mesuré	Volets roulants PVC (tablier < 12mm)	
Type de masques proches	 Observé / mesuré	Absence de masque proche	
Type de masques lointains	 Observé / mesuré	Absence de masque lointain	
<b>Fenêtre 8 Sud</b>	Surface de baies	 Observé / mesuré	1,15 m <sup>2</sup>
	Placement	 Observé / mesuré	Mur 3 Nord, Sud
	Orientation des baies	 Observé / mesuré	Sud

	Inclinaison vitrage	 Observé / mesuré	vertical
	Type ouverture	 Observé / mesuré	Fenêtres battantes
	Type menuiserie	 Observé / mesuré	PVC
	Type de vitrage	 Observé / mesuré	double vitrage
	Epaisseur lame air	 Observé / mesuré	10 mm
	Présence couche peu émissive	 Observé / mesuré	non
	Gaz de remplissage	 Observé / mesuré	Air
	Positionnement de la menuiserie	 Observé / mesuré	au nu intérieur
	Retour isolation autour menuiserie	 Observé / mesuré	oui
	Largeur du dormant menuiserie	 Observé / mesuré	Lp: 5 cm
	Type volets	 Observé / mesuré	Volets roulants PVC (tablier < 12mm)
	Type de masques proches	 Observé / mesuré	Absence de masque proche
	Type de masques lointains	 Observé / mesuré	Absence de masque lointain
<b>Fenêtre 9 Nord</b>	Surface de baies	 Observé / mesuré	0,97 m²
	Placement	 Observé / mesuré	Mur 3 Nord, Sud
	Orientation des baies	 Observé / mesuré	Nord
	Inclinaison vitrage	 Observé / mesuré	vertical
	Type ouverture	 Observé / mesuré	Fenêtres coulissantes
	Type menuiserie	 Observé / mesuré	PVC
	Type de vitrage	 Observé / mesuré	double vitrage
	Epaisseur lame air	 Observé / mesuré	10 mm
	Présence couche peu émissive	 Observé / mesuré	non
	Gaz de remplissage	 Observé / mesuré	Air
	Positionnement de la menuiserie	 Observé / mesuré	au nu intérieur
	Retour isolation autour menuiserie	 Observé / mesuré	oui
	Largeur du dormant menuiserie	 Observé / mesuré	Lp: 5 cm
	Type volets	 Observé / mesuré	Volets roulants PVC (tablier < 12mm)
	Type de masques proches	 Observé / mesuré	Absence de masque proche
	Type de masques lointains	 Observé / mesuré	Absence de masque lointain
	<b>Fenêtre 10 Nord</b>	Surface de baies	 Observé / mesuré
Placement		 Observé / mesuré	Mur 3 Nord, Sud
Orientation des baies		 Observé / mesuré	Nord
Inclinaison vitrage		 Observé / mesuré	vertical
Type ouverture		 Observé / mesuré	Fenêtres battantes
Type menuiserie		 Observé / mesuré	PVC
Type de vitrage		 Observé / mesuré	double vitrage
Epaisseur lame air		 Observé / mesuré	10 mm
Présence couche peu émissive		 Observé / mesuré	non
Gaz de remplissage		 Observé / mesuré	Air
Positionnement de la menuiserie		 Observé / mesuré	au nu intérieur
Retour isolation autour menuiserie		 Observé / mesuré	oui
Largeur du dormant menuiserie		 Observé / mesuré	Lp: 5 cm
Type volets	 Observé / mesuré	Pas de protection solaire	
Type de masques proches	 Observé / mesuré	Absence de masque proche	
Type de masques lointains	 Observé / mesuré	Absence de masque lointain	
<b>Fenêtre 11 Est</b>	Surface de baies	 Observé / mesuré	0,46 m²
	Placement	 Observé / mesuré	Mur 4 Est

	Orientation des baies	<input type="checkbox"/> Observé / mesuré	Est
	Inclinaison vitrage	<input type="checkbox"/> Observé / mesuré	vertical
	Type ouverture	<input type="checkbox"/> Observé / mesuré	Fenêtres battantes
	Type menuiserie	<input type="checkbox"/> Observé / mesuré	PVC
	Type de vitrage	<input type="checkbox"/> Observé / mesuré	double vitrage
	Epaisseur lame air	<input type="checkbox"/> Observé / mesuré	10 mm
	Présence couche peu émissive	<input type="checkbox"/> Observé / mesuré	non
	Gaz de remplissage	<input type="checkbox"/> Observé / mesuré	Air
	Positionnement de la menuiserie	<input type="checkbox"/> Observé / mesuré	au nu intérieur
	Retour isolation autour menuiserie	<input type="checkbox"/> Observé / mesuré	oui
	Largeur du dormant menuiserie	<input type="checkbox"/> Observé / mesuré	Lp: 5 cm
	Type volets	<input type="checkbox"/> Observé / mesuré	Pas de protection solaire
	Type de masques proches	<input type="checkbox"/> Observé / mesuré	Absence de masque proche
	Type de masques lointains	<input type="checkbox"/> Observé / mesuré	Absence de masque lointain
<b>Porte-fenêtre 1 Ouest</b>	Surface de baies	<input type="checkbox"/> Observé / mesuré	5,78 m <sup>2</sup>
	Placement	<input type="checkbox"/> Observé / mesuré	Mur 1 Nord, Sud, Est, Ouest
	Orientation des baies	<input type="checkbox"/> Observé / mesuré	Ouest
	Inclinaison vitrage	<input type="checkbox"/> Observé / mesuré	vertical
	Type ouverture	<input type="checkbox"/> Observé / mesuré	Portes-fenêtres coulissantes
	Type menuiserie	<input type="checkbox"/> Observé / mesuré	PVC
	Type de vitrage	<input type="checkbox"/> Observé / mesuré	double vitrage
	Epaisseur lame air	<input type="checkbox"/> Observé / mesuré	10 mm
	Présence couche peu émissive	<input type="checkbox"/> Observé / mesuré	non
	Gaz de remplissage	<input type="checkbox"/> Observé / mesuré	Air
	Positionnement de la menuiserie	<input type="checkbox"/> Observé / mesuré	au nu intérieur
	Retour isolation autour menuiserie	<input type="checkbox"/> Observé / mesuré	oui
	Largeur du dormant menuiserie	<input type="checkbox"/> Observé / mesuré	Lp: 5 cm
	Type volets	<input type="checkbox"/> Observé / mesuré	Volets roulants PVC (tablier < 12mm)
	Type de masques proches	<input type="checkbox"/> Observé / mesuré	Absence de masque proche
	Type de masques lointains	<input type="checkbox"/> Observé / mesuré	Absence de masque lointain
<b>Porte-fenêtre 2 Est</b>	Surface de baies	<input type="checkbox"/> Observé / mesuré	3,16 m <sup>2</sup>
	Placement	<input type="checkbox"/> Observé / mesuré	Mur 1 Nord, Sud, Est, Ouest
	Orientation des baies	<input type="checkbox"/> Observé / mesuré	Est
	Inclinaison vitrage	<input type="checkbox"/> Observé / mesuré	vertical
	Type ouverture	<input type="checkbox"/> Observé / mesuré	Portes-fenêtres battantes
	Type menuiserie	<input type="checkbox"/> Observé / mesuré	PVC
	Type de vitrage	<input type="checkbox"/> Observé / mesuré	double vitrage
	Epaisseur lame air	<input type="checkbox"/> Observé / mesuré	10 mm
	Présence couche peu émissive	<input type="checkbox"/> Observé / mesuré	non
	Gaz de remplissage	<input type="checkbox"/> Observé / mesuré	Air
	Positionnement de la menuiserie	<input type="checkbox"/> Observé / mesuré	au nu intérieur
	Retour isolation autour menuiserie	<input type="checkbox"/> Observé / mesuré	oui
	Largeur du dormant menuiserie	<input type="checkbox"/> Observé / mesuré	Lp: 5 cm
	Type volets	<input type="checkbox"/> Observé / mesuré	Volets roulants PVC (tablier < 12mm)
	Type de masques proches	<input type="checkbox"/> Observé / mesuré	Absence de masque proche
	Type de masques lointains	<input type="checkbox"/> Observé / mesuré	Masque non homogène
	Hauteur a (°)	<input type="checkbox"/> Observé / mesuré	30 - 60°, 30 - 60°, 15 - 30°, 0 - 15°

<b>Porte-fenêtre 3 Sud</b>	Surface de baies	 Observé / mesuré	3,16 m²
	Placement	 Observé / mesuré	Mur 1 Nord, Sud, Est, Ouest
	Orientation des baies	 Observé / mesuré	Sud
	Inclinaison vitrage	 Observé / mesuré	vertical
	Type ouverture	 Observé / mesuré	Portes-fenêtres battantes
	Type menuiserie	 Observé / mesuré	PVC
	Type de vitrage	 Observé / mesuré	double vitrage
	Epaisseur lame air	 Observé / mesuré	10 mm
	Présence couche peu émissive	 Observé / mesuré	non
	Gaz de remplissage	 Observé / mesuré	Air
	Positionnement de la menuiserie	 Observé / mesuré	au nu intérieur
	Retour isolation autour menuiserie	 Observé / mesuré	oui
	Largeur du dormant menuiserie	 Observé / mesuré	Lp: 5 cm
	Type volets	 Observé / mesuré	Volets roulants PVC (tablier < 12mm)
	Type de masques proches	 Observé / mesuré	Absence de masque proche
	Type de masques lointains	 Observé / mesuré	Masque non homogène
	Hauteur a (°)	 Observé / mesuré	15 - 30°, 0 - 15°, 0 - 15°, 15 - 30°
<b>Porte-fenêtre 4 Est</b>	Surface de baies	 Observé / mesuré	3,04 m²
	Placement	 Observé / mesuré	Mur 2 Nord, Est
	Orientation des baies	 Observé / mesuré	Est
	Inclinaison vitrage	 Observé / mesuré	vertical
	Type ouverture	 Observé / mesuré	Portes-fenêtres battantes
	Type menuiserie	 Observé / mesuré	PVC
	Type de vitrage	 Observé / mesuré	simple vitrage
	Positionnement de la menuiserie	 Observé / mesuré	au nu intérieur
	Retour isolation autour menuiserie	 Observé / mesuré	oui
	Largeur du dormant menuiserie	 Observé / mesuré	Lp: 5 cm
	Type volets	 Observé / mesuré	Volets battants bois (tablier < 22mm)
	Type de masques proches	 Observé / mesuré	Absence de masque proche
	Type de masques lointains	 Observé / mesuré	Absence de masque lointain
<b>Porte</b>	Surface de porte	 Observé / mesuré	1,91 m²
	Placement	 Observé / mesuré	Mur 1 Nord, Sud, Est, Ouest
	Type d'adjacence	 Observé / mesuré	l'extérieur
	Nature de la menuiserie	 Observé / mesuré	Porte simple en bois
	Type de porte	 Observé / mesuré	Porte opaque pleine
	Positionnement de la menuiserie	 Observé / mesuré	au nu intérieur
	Retour isolation autour menuiserie	 Observé / mesuré	oui
Largeur du dormant menuiserie	 Observé / mesuré	Lp: 5 cm	
<b>Pont Thermique 1</b>	Type PT	 Observé / mesuré	Mur 1 Nord, Sud, Est, Ouest / Plancher
	Type isolation	 Observé / mesuré	ITI / inconnue
	Longueur du PT	 Observé / mesuré	35,7 m
<b>Pont Thermique 2</b>	Type PT	 Observé / mesuré	Mur 2 Nord, Est / Plancher
	Type isolation	 Observé / mesuré	ITI / inconnue
	Longueur du PT	 Observé / mesuré	9,5 m

Donnée d'entrée	Origine de la donnée	Valeur renseignée
<b>Ventilation</b>	Type de ventilation	Observé / mesuré VMC SF Auto réglable de 1982 à 2000
	Année installation	Observé / mesuré 1992
	Energie utilisée	Observé / mesuré Electrique
	Façades exposées	Observé / mesuré plusieurs
	Logement Traversant	Observé / mesuré oui
<b>Chauffage</b>	Type d'installation de chauffage	Observé / mesuré Installation de chauffage simple
	Type générateur	Observé / mesuré Electrique - Radiateur électrique NFC, NF** et NF***
	Année installation générateur	Observé / mesuré 2000 (estimée en fonction de la marque et du modèle)
	Energie utilisée	Observé / mesuré Electrique
	Type émetteur	Observé / mesuré Radiateur électrique NFC, NF** et NF***
	Année installation émetteur	Observé / mesuré 2000 (estimée en fonction de la marque et du modèle)
	Type de chauffage	Observé / mesuré divisé
<b>Eau chaude sanitaire</b>	Equipement intermittence	Observé / mesuré Avec intermittence pièce par pièce avec minimum de température
	Nombre de niveaux desservis	Observé / mesuré 2
	Type générateur	Observé / mesuré Electrique - Ballon électrique à accumulation vertical (catégorie B ou 2 étoiles)
	Année installation générateur	Observé / mesuré 2000 (estimée en fonction de la marque et du modèle)
	Energie utilisée	Observé / mesuré Electrique
	Chaudière murale	Observé / mesuré non
	Type de distribution	Observé / mesuré production en volume habitable alimentant des pièces contiguës
	Type de production	Observé / mesuré accumulation
	Volume de stockage	Observé / mesuré 200 L

### Références réglementaires utilisées :

Article L134-4-2 du CCH, décret n° 2011-807 du 5 juillet 2011, arrêtés du 31 mars 2021, 8 octobre 2021 et du 17 juin 2021 relatif à la transmission des diagnostics de performance énergétique à l'Agence de l'environnement et de la maîtrise de l'énergie et relatif à l'utilisation réglementaire des logiciels pour l'élaboration des diagnostics de performance énergétique, 5 juillet 2024, décret 2020-1610, 2020-1609, 2006-1114, 2008-1175 ; Ordonnance 2005-655 art L271-4 à 6 ; Loi 2004-1334 art L134-1 à 5 ; décret 2006-1147 art R.134-1 à 5 du CCH et loi grenelle 2 n°2010-786 du juillet 2010.

**Informations société :** SARL ACTION DIAGNOSTICS 2 rue Boncenne 86000 POITIERS

Tél. : 05 49 88 18 24 - N°SIREN : 823 782 354 - Compagnie d'assurance : AXA n° 10755853504

### À l'attention du propriétaire du bien au moment de la réalisation du DPE :

Dans le cadre du Règlement général sur la protection des données (RGPD), l'Ademe vous informe que vos données personnelles (Nom-Prénom-Adresse) sont stockées dans la base de données de l'observatoire DPE à des fins de contrôles ou en cas de contestations ou de procédures judiciaires. Ces données sont stockées jusqu'à la date de fin de validité du DPE.

Vous disposez d'un droit d'accès, de rectification, de portabilité, d'effacement ou une limitation du traitement de ces données. Si vous souhaitez faire valoir votre droit, veuillez nous contacter à l'adresse mail indiquée à la page «Contacts» de l'Observatoire DPE (<https://observatoire-dpe.ademe.fr/>).

N°ADEME

[2517E1754735Q](https://observatoire-dpe.ademe.fr/)



### À propos des recommandations d'amélioration de la performance

Ces recommandations sont des conseils et il n'y a pas d'obligation réglementaire à les mettre en œuvre. Par ailleurs, elles doivent être modulées par d'éventuelles contraintes réglementaires locales.



### AGENDA Diagnostics vous éclaire sur les pathologies, avec des solutions à mettre en œuvre.

Obtenez plus d'informations en scannant le QR Code ci-contre ou en cliquant sur le lien suivant : <https://www.agendadiagnostics.fr/pathologies-dpe.html>



## Attestation d'assurance

► **RESPONSABILITE CIVILE ENTREPRISE**



ATTESTATION

AXA France IARD, atteste que :  
SARL ACTION DIAGNOSTICS  
Monsieur François COLASSON  
2 rue de Boncenne  
86000 POITIERS

Bénéficiaire du contrat n° 10755853504 souscrit par AGENDA France garantissant les conséquences pécuniaires de la Responsabilité Civile pouvant lui incomber du fait de l'exercice des activités garanties par ce contrat.

Ce contrat a pour objet de :

- Satisfaire aux obligations édictées par l'ordonnance n° 2005 - 655 du 8 Juin 2005 et son décret d'application n° 2006 - 1114 du 5 septembre 2006, codifié aux articles R 271- 1 à R 212- 4 et L 271- 4 à L 271-6 du Code de la construction et de l'habitation, ainsi que ses textes subséquents ;
- Garantir l'Assuré contre les conséquences pécuniaires de la responsabilité civile professionnelle qu'il peut encourir à l'égard d'autrui du fait des activités, telles que déclarées aux Dispositions Particulières, à savoir :

Sont couvertes les activités suivantes, sous réserve que les compétences de l'assuré, personne physique ou que les compétences de ses diagnostiqueurs salariés aient été certifiées par un organisme accrédité, lorsque la réglementation l'exige, et ce pour l'ensemble des diagnostics réalisés :

Repérage listes A et B, constitution de DAPP et de DTA, évaluation périodique de l'état de conservation des matériaux et produits contenant de l'amiante, repérage liste C, repérage avant travaux immeubles bâtis, examen visuel après travaux de retrait de matériaux et produits contenant de l'amiante, dans tout type de bâtiment et plus généralement dans tout type d'ouvrage ou d'équipement de génie civil. (Amiante AVEC mention)  
Repérage amiante avant travaux autres immeubles (ouvrages et infrastructures de transport)  
Constat de risque d'exposition au plomb (CREP), parties privatives et parties communes  
Repérage de plomb avant travaux  
Mesures de concentration en plomb dans les poussières  
Etat de l'installation intérieure d'électricité, parties privatives et parties communes  
Etat de l'installation intérieure de gaz  
Diagnostic termites avant vente, parties privatives et parties communes  
Repérage de termites avant travaux  
Etat parasitaire - Diagnostic Mèrúles  
Diagnostic de performance énergétique (DPE) tous types de bâtiments  
Diagnostic de performance énergétique (DPE) projeté  
Réalisation des attestations de prise en compte de la réglementation thermique pour les maisons individuelles ou accolées  
Conseil et Étude en rénovation énergétique sans mise en oeuvre des préconisations  
Audit énergétique de bâtiments ou parties de bâtiment à usage d'habitation comprenant un seul logement et de logements situés dans un bâtiment collectif en monopropriété (1.audit/logement)  
Mesurage surface privative (Carrez)  
Mesurages surfaces habitable, utile, de plancher - Relevés de surfaces  
Plans et croquis à l'exclusion de toute activité de conception  
Relevé de cotes pour la réalisation de plans d'évacuation et constat visuel de présence ou non de portes coupe-feu dans les immeubles d'habitation  
Fiche de renseignement immeuble PERVAL / Bien  
Etat des lieux locatif  
Constat logement décent  
Prêt conventionné - Prêt à taux zéro - Normes d'habitabilité  
Détermination de la concentration en plomb dans l'eau des canalisations  
Installation de détecteurs de fumée  
Diagnostic télétravail  
Diagnostic de performance numérique  
Attestation d'exposition des formations argileuses au phénomène de mouvement de terrain différentiel  
État des nuisances sonores aériennes (ENSA)  
Etat des risques et pollutions (ERP)  
Constat sécurité piscine  
Millièmes de copropriété, tantièmes de charges  
Diagnostic Technique Global (DTG) / Projet de Plan Pluriannuel de Travaux (PPPT)  
Contrôle de l'installation d'assainissement non collectif  
Contrôle du raccordement au réseau public de collecte des eaux usées

**Garantie RC Professionnelle : 3 000 000 € par sinistre et par année d'assurance et par Cabinet.**

La présente attestation ne peut engager l'Assureur au-delà des limites et conditions du contrat auquel elle se réfère.

Sa validité cesse pour les risques situés à l'Étranger dès lors que l'assurance de ces derniers doit être souscrite conformément à la Législation Locale auprès d'Assureurs agréés dans la nation considérée.

La présente attestation est valable pour la période du 1<sup>er</sup> mai 2025 au 1<sup>er</sup> janvier 2026, sous réserve du paiement de la prime et des possibilités de suspension ou de résiliation en cours d'année d'assurance pour les cas prévus par le Code des Assurances ou le contrat.

Établie à PARIS LA DEFENSE, le 6 mai 2025, pour la Société AXA

Willis Towers Watson France  
Société par actions simplifiée au capital de 1 000 000 euros  
100 rue de la République - 92000 Nanterre  
Tél : 01 41 43 50 00  
S11 848 801 RCS Nanterre, N° SIREN 511 244 801  
Immatriçulation Océridat - 015611121

**AXA France IARD SA**

Société anonyme au capital de 214 799 030 Euros  
Siège social : 313, Terrasses de l'Arche - 92727 Nanterre Cedex 722 057 460 R.C.S. Nanterre  
Entreprise régie par le Code des assurances - TVA intracommunautaire n° FR 14 722 057 460  
Opérations d'assurances exonérées de TVA - art. 261-C CGI - sauf pour les garanties portées par AXA Assistance

1/1

## Certifications



# Certificat de compétences Diagnosticueur Immobilier

N° CPDI6214 Version 006

Je soussigné, Etienne LAMY, Directeur Opérationnel d'I.Cert, atteste que :

**Monsieur GENDRON Paul**

Est certifié(e) selon le référentiel I.Cert en vigueur (CPE DI DR 06 (cycle de 7 ans)), dispositif de certification de personnes réalisant des diagnostics immobiliers pour les missions suivantes :

Amiante sans mention	Amiante Sans Mention (1) Date d'effet : 15/02/2022 - Date d'expiration : 14/02/2029
DPE individuel	Diagnostic de performance énergétique sans mention : DPE individuel (2) Date d'effet : 08/04/2022 - Date d'expiration : 07/04/2029
Electricité	Etat de l'installation intérieure électrique (1) Date d'effet : 25/03/2022 - Date d'expiration : 24/03/2029
Gaz	Etat de l'installation intérieure gaz (1) Date d'effet : 17/02/2022 - Date d'expiration : 16/02/2029
Plomb	Plomb : Constat du risque d'exposition au plomb (1) Date d'effet : 19/11/2021 - Date d'expiration : 18/11/2028
Termites	Etat relatif à la présence de termites dans le bâtiment - France métropolitaine (1) Date d'effet : 09/05/2022 - Date d'expiration : 08/05/2029

En foi de quoi ce certificat est délivré, pour valoir et servir ce que de droit.

Ce certificat n'implique qu'une présomption de certification. Sa validité peut être vérifiée à l'adresse <https://www.icert.fr/liste-des-certifies/>

Valide à partir du 01/09/2024.

(1) Arrêté du 1er juillet 2014 définissant les critères de certification des diagnostiqueurs intervenant dans le domaine du diagnostic en liste, électricité, gaz, plomb et termites, de leurs organismes de formation et les exigences applicables aux organismes de certification  
(2) Arrêté du 70 juillet 2012 définissant les critères de certification des diagnostiqueurs intervenant dans le domaine du diagnostic de performance énergétique, de leurs organismes de formation et les exigences spécifiques aux organismes de certification et modifiant l'arrêté du 26 décembre 2011 définissant les critères de certification des opérateurs de diagnostic technique et des organismes de formation et d'accréditation des organismes de certification



I.Cert - Parc d'Affaires, Espace Performance – Bât K  
35760 Saint-Grégoire



CPE DIFR 11 rev19



## Attestation d'indépendance

« Je soussigné François COLASSON, Gérant du Cabinet AGENDA, atteste sur l'honneur, conformément aux articles L271-6 et R271-3 du Code de la Construction et de l'Habitation :

- Disposer des moyens en matériel et en personnel nécessaires aux prestations ;
- Que les personnes chargées de la réalisation des états, constats et diagnostics disposent des moyens et des certifications requises leur permettant de mener à bien leur mission ;
- Avoir souscrit une assurance permettant de couvrir les conséquences d'un engagement de notre responsabilité en raison de nos interventions ;
- N'avoir aucun lien de nature à porter atteinte à notre impartialité et à notre indépendance, ni avec le propriétaire ou son mandataire qui fait appel à nous, ni avec une entreprise pouvant réaliser des travaux sur les ouvrages, installations ou équipements pour lesquels il nous est demandé de réaliser la présente mission, et notamment :
  - N'accorder, directement ou indirectement, à l'entité visée à l'article 1er de la loi n° 70-9 du 2 janvier 1970 qui intervient pour la vente ou la location du bien objet de la présente mission, aucun avantage ni rétribution, sous quelque forme que ce soit ;
  - Ne recevoir, directement ou indirectement, de la part d'une entreprise pouvant réaliser des travaux sur les ouvrages, installations ou équipements sur lesquels porte la présente mission, aucun avantage ni rétribution, sous quelque forme que ce soit. »



# État des risques et pollutions (ERP)

Référence : 2025-04-474  
Réalisé par un expert Preventimmo

Date de réalisation : 27 mai 2025 (Valable 6 mois)  
Selon les informations mises à disposition par arrêté préfectoral :  
N° 3271 du 22 décembre 2014

## Références du bien

**Adresse du bien**  
53 Av. de Bernezac  
17420 Saint-Palais-sur-Mer

**Référence(s) cadastrale(s):**  
AK1130, AK1131, AK1198, AK1200, AK1203, AK1204

*ERP établi selon les parcelles localisées au cadastre.*

**Vendeur**  
EPF NOUVELLE AQUITAINE

**Acquéreur**



## Synthèses

A ce jour, la commune est soumise à l'obligation d'Information Acquéreur Locataire (IAL). Une déclaration de sinistre indemnisé est nécessaire.

Etat des Risques et Pollutions (ERP)						
Votre commune				Votre immeuble		
Type	Nature du risque	Etat de la procédure	Date	Concerné	Travaux	Réf.
PPRn	Inondation <small>Par submersion marine</small>	approuvé	15/10/2003	non	non	
PPRn	Mouvement de terrain <small>Recul du trait de côte et de falaises</small>	approuvé	15/10/2003	non	non	
PPRn	Feu de forêt	approuvé	15/10/2003	oui	non	
Périmètre d'application d'une Obligation Légale de Débroussaillage				oui	-	
Zonage de sismicité : 2 - Faible <sup>(1)</sup>				oui	-	
Zonage du potentiel radon : 1 - Faible <sup>(2)</sup>				non	-	
Commune engagée dans la démarche d'étude du risque lié au recul du trait de côte mais ne disposant d'aucun document graphique à ce jour.						



Etat des risques approfondi (Synthèse Risque Argile / ENSA / ERPS)	Concerné	Détails
Zonage du retrait-gonflement des argiles	Oui	Aléa Fort
Plan d'Exposition au Bruit <sup>(3)</sup>	Non	-
Basias, Basol, Icpe	Non	0 site * à - de 500 mètres

\* Ce chiffre ne comprend pas les sites non localisés de la commune.

(1) Zonage sismique de la France d'après l'annexe des articles R563-1 à 8 du Code de l'Environnement modifiés par les Décrets n°2010-1254 et n°2010-1255 du 22 octobre 2010 ainsi que par l'Arrêté du 22 octobre 2010 (nouvelles règles de construction parasismique - EUROCODE 8).







(2) Situation de l'immeuble au regard des zones à potentiel radon du territoire français définies à l'article R.1333-29 du code de la santé publique modifié par le Décret n°2018-434 du 4 juin 2018, délimitées par l'Arrêté interministériel du 27 juin 2018.

(3) Information cartographique consultable en mairie et en ligne à l'adresse suivante : <https://www.geoportail.gouv.fr/donnees/plan-dexposition-au-bruit-peb>

Attention, les informations contenues dans le second tableau de synthèse ci-dessus sont données à titre informatif. Pour plus de détails vous pouvez commander un Etat des risques approfondi.



Attention, les informations contenues dans ce tableau de synthèse sont données à titre informatif et ne sont pas détaillées dans ce document.

Etat des risques complémentaires (Géorisques)			
Risques		Concerné	Détails
 <b>Inondation</b>	TRI : Territoire à Risque important d'Inondation	Oui	Présence d'un TRI sur la commune sans plus d'informations sur l'exposition du bien.
	AZI : Atlas des Zones Inondables	Non	-
	PAPI : Programmes d'actions de Prévention des Inondations	Oui	Présence d'un PAPI sur la commune sans plus d'informations sur l'exposition du bien.
	Remontées de nappes	Oui	Zones potentiellement sujettes aux inondations de cave, fiabilité MOYENNE (dans un rayon de 500 mètres).
 <b>Installation nucléaire</b>		Non	-
 <b>Mouvement de terrain</b>		Non	-
 <b>Pollution des sols, des eaux ou de l'air</b>	BASOL : Sites pollués ou potentiellement pollués	Non	-
	BASIAS : Sites industriels et activités de service	Non	-
	ICPE : Installations industrielles	Non	-
 <b>Cavités souterraines</b>		Non	-
 <b>Canalisation TMD</b>		Non	-

Source des données : <https://www.georisques.gouv.fr/>

## État des Risques et Pollutions

Cet état, à remplir par le vendeur ou le bailleur, est destiné à être joint en annexe d'un contrat de vente ou de location d'un bien immobilier et à être remis, dès la première visite, au potentiel acquéreur par le vendeur ou au potentiel locataire par le bailleur. Il doit dater de moins de 6 mois et être actualisé, si nécessaire, lors de l'établissement de la promesse de vente, du contrat préliminaire, de l'acte authentique ou du contrat de bail.

**Situation du bien immobilier (bâti ou non bâti)** Document réalisé le : 27/05/2025

Parcelle(s) : AK1130, AK1131, AK1198, AK1200, AK1203, AK1204  
 53 Av. de Bernezac 17420 Saint-Palais-sur-Mer

### Situation de l'immeuble au regard de plans de prévention des risques naturels [PPRn]

L'immeuble est situé dans le périmètre d'un PPRn **prescrit** oui  non   
 L'immeuble est situé dans le périmètre d'un PPRn **appliqué par anticipation** oui  non   
 L'immeuble est situé dans le périmètre d'un PPRn **approuvé** oui  non

Les risques naturels pris en compte sont liés à : (les risques grisés ne font pas l'objet d'une procédure PPR sur la commune)

Inondation <input type="checkbox"/>	Crue torrentielle <input type="checkbox"/>	Remontée de nappe <input type="checkbox"/>	Submersion marine <input type="checkbox"/>	Avalanche <input type="checkbox"/>
Mouvement de terrain <input type="checkbox"/>	Mvt terrain-Sécheresse <input type="checkbox"/>	Séisme <input type="checkbox"/>	Cyclone <input type="checkbox"/>	Eruption volcanique <input type="checkbox"/>
Feu de forêt <input checked="" type="checkbox"/>	autre <input type="checkbox"/>			

L'immeuble est concerné par des prescriptions de travaux dans le règlement du ou des PPRn oui  non   
 si oui, les travaux prescrits par le règlement du PPR naturel ont été réalisés oui  non

### Situation de l'immeuble au regard de plans de prévention des risques miniers [PPRm]

L'immeuble est situé dans le périmètre d'un PPRm **prescrit** oui  non   
 L'immeuble est situé dans le périmètre d'un PPRm **appliqué par anticipation** oui  non   
 L'immeuble est situé dans le périmètre d'un PPRm **approuvé** oui  non

Les risques miniers pris en compte sont liés à : (les risques grisés ne font pas l'objet d'une procédure PPR sur la commune)

Risque miniers <input type="checkbox"/>	Affaissement <input type="checkbox"/>	Effondrement <input type="checkbox"/>	Tassement <input type="checkbox"/>	Emission de gaz <input type="checkbox"/>
Pollution des sols <input type="checkbox"/>	Pollution des eaux <input type="checkbox"/>	autre <input type="checkbox"/>		

L'immeuble est concerné par des prescriptions de travaux dans le règlement du ou des PPRm oui  non   
 si oui, les travaux prescrits par le règlement du PPR miniers ont été réalisés oui  non

### Situation de l'immeuble au regard de plans de prévention des risques technologiques [PPRt]

L'immeuble est situé dans le périmètre d'un PPRt **approuvé** oui  non   
 L'immeuble est situé dans le périmètre d'un PPRt **prescrit** oui  non

Les risques technologiques pris en compte sont liés à : (les risques grisés ne font pas l'objet d'une procédure PPR sur la commune)

Risque Industriel <input type="checkbox"/>	Effet thermique <input type="checkbox"/>	Effet de surpression <input type="checkbox"/>	Effet toxique <input type="checkbox"/>	Projection <input type="checkbox"/>
--------------------------------------------	------------------------------------------	-----------------------------------------------	----------------------------------------	-------------------------------------

L'immeuble est situé en secteur d'expropriation ou de délaissement oui  non   
 L'immeuble est situé en zone de prescription oui  non   
 Si la transaction concerne un logement, les travaux prescrits ont été réalisés oui  non   
 Si la transaction ne concerne pas un logement, l'information sur le type de risques auxquels l'immeuble est exposé ainsi que leur gravité, probabilité et cinétique, est jointe à l'acte de vente ou au contrat de location\* oui  non

\*Information à compléter par le vendeur / bailleur, disponible auprès de la Préfecture

### Situation de l'immeuble au regard du zonage sismique réglementaire

L'immeuble est situé dans une zone de sismicité classée en :  
 zone 1  Très faible zone 2  Faible zone 3  Modérée zone 4  Moyenne zone 5  Forte

### Situation de l'immeuble au regard du zonage réglementaire à potentiel radon

L'immeuble se situe dans une zone à potentiel radon :  
 zone 1  Faible zone 2  Faible avec facteur de transfert zone 3  Significatif

### Information relative aux sinistres indemnisés par l'assurance suite à une catastrophe N/M/T (catastrophe naturelle, minière ou technologique)

L'immeuble a donné lieu au versement d'une indemnité à la suite d'une catastrophe N/M/T\* oui  non   
 \*Information à compléter par le vendeur / bailleur

### Information relative à la pollution des sols

L'immeuble est situé dans un Secteur d'Information sur les Sols (SIS) oui  non   
 Aucun SIS ne concerne cette commune à ce jour

### Situation de l'immeuble au regard du recul du trait de côte (RTC)

L'immeuble est situé sur une commune concernée par le recul du trait de côte et listée par décret oui  non   
 L'immeuble est situé dans une zone exposée au recul du trait de côte identifiée par un document d'urbanisme :  
 oui, à horizon d'exposition de 0 à 30 ans  oui, à horizon d'exposition de 30 à 100 ans  non  zonage indisponible   
 L'immeuble est concerné par des prescriptions applicables à cette zone oui  non   
 L'immeuble est concerné par une obligation de démolition et de remise en état à réaliser oui  non   
 \*Information à compléter par le vendeur / bailleur

### Situation de l'immeuble au regard de l'obligation légale de débroussaillage (OLD)

L'immeuble se situe dans un périmètre d'application d'une Obligation Légale de Débroussaillage oui  non   
 L'immeuble est concerné par une obligation légale de débroussailler\* oui  non   
 \*Information à compléter par le vendeur / bailleur

### Parties concernées

Vendeur EPF NOUVELLE AQUITAINE à  le   
 Acquéreur  à  le

Attention ! S'ils n'impliquent pas d'obligation ou d'interdiction réglementaire particulière, les aléas connus ou prévisibles qui peuvent être signalés dans les divers documents d'information préventive et concerner le bien immobilier, ne sont pas mentionnés par cet état.

## Inondation

PPRn Par submersion marine, approuvé le 15/10/2003  
(multirisque)

## Non concerné\*

\* L'immeuble n'est pas situé dans le périmètre d'une zone à risques



## Mouvement de terrain

PPRn Recul du trait de côte et de falaises, approuvé le 15/10/2003 (multirisque)

## Non concerné\*

\* L'immeuble n'est pas situé dans le périmètre d'une zone à risques





## Feu de forêt

PPRn Feu de forêt, approuvé le 15/10/2003 (multirisque)


## Concerné\*

\* Le bien se situe dans une zone bleue (B3).



La carte ci-dessus est un extrait de la carte officielle fournie par les services de l'Etat.

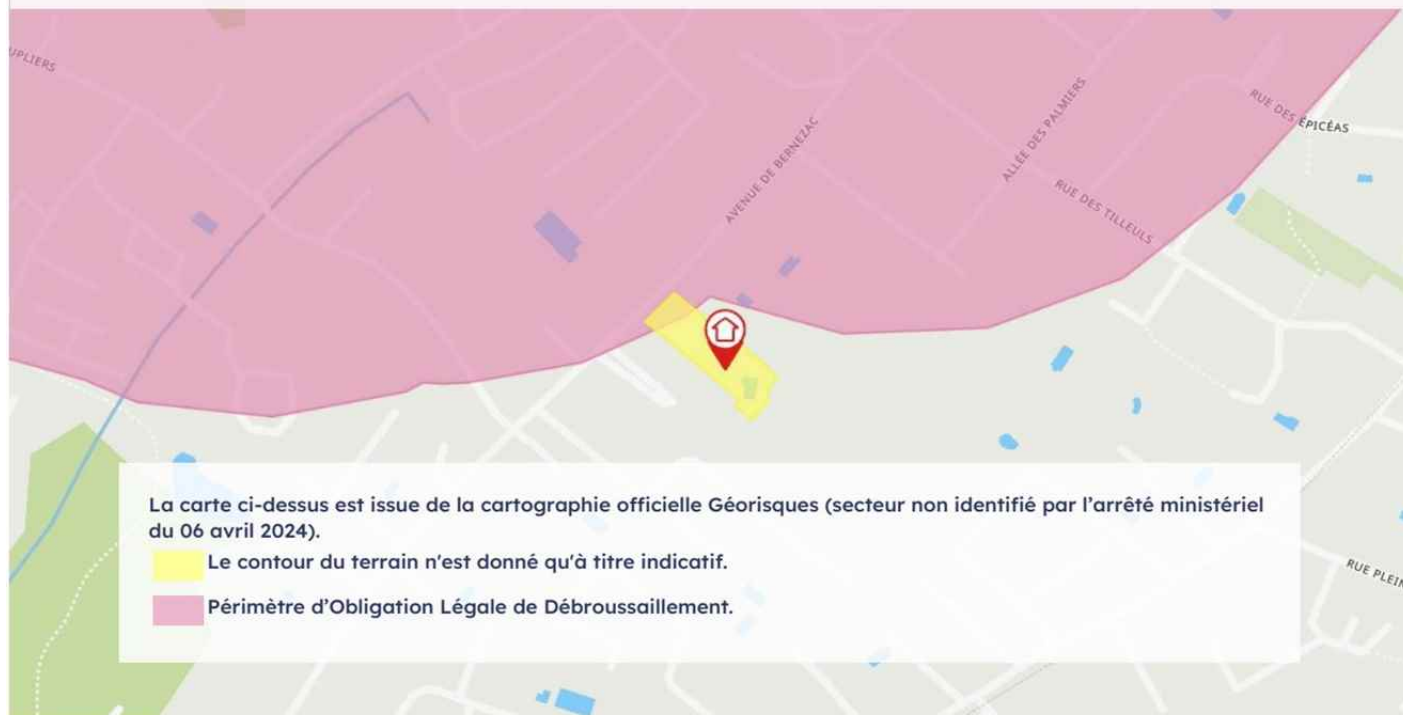
Elle est disponible en intégralité dans les annexes de ce rapport.

 Le contour du terrain n'est donné qu'à titre indicatif.

## Obligations Légales de Débroussaillage

## Concerné \*

\* Le bien se situe dans le périmètre d'application d'une obligation légale de débroussaillage.



## Effectivité des Obligations Légales de Débroussaillage

Le bien doit effectivement être débroussaillé s'il se situe dans un périmètre soumis à des Obligations Légales de Débroussaillage et s'il remplit l'une ou l'autre des conditions suivantes (cf. [article L.134-6](#) du Code forestier) :

- Il se situe aux abords :
  - d'une construction, un chantier ou toute autre installation ;
  - d'une voie privée donnant accès à une construction, un chantier ou toute autre installation ;
- Il se situe dans :
  - une zone urbaine d'un PLU, une zone constructible d'une carte communale ou une partie actuellement urbanisée d'une commune soumise au RNU ;
  - une Zone d'Aménagement Concerté, une Association Foncière Urbaine ou un lotissement ;
- Il accueille
  - des résidences démontables constituant l'habitat permanent de leurs utilisateurs ou des résidences mobiles ;
  - un camping ou un parc résidentiel destiné à l'accueil d'habitations légères de loisirs ;
  - une installation classée pour la protection de l'environnement.



## Déclaration de sinistres indemnisés

### en application des articles L 125-5 et R125-26 du Code de l'environnement

Si, à votre connaissance, l'immeuble a fait l'objet d'une indemnisation suite à des dommages consécutifs à des événements ayant eu pour conséquence la publication d'un arrêté de catastrophe naturelle, cochez ci-dessous la case correspondante dans la colonne "Indemnisé".

#### Arrêtés CATNAT sur la commune

Risque	Début	Fin	JO	Indemnisé
Sécheresse et réhydratation - Tassements différentiels	01/07/2022	30/09/2022	08/09/2023	<input type="checkbox"/>
Par une crue (débordement de cours d'eau) - Par ruissellement et coulée de boue	13/08/2020	13/08/2020	24/10/2020	<input type="checkbox"/>
sécheresse - Tassements différentiels	01/04/2017	30/06/2017	07/12/2018	<input type="checkbox"/>
Sécheresse et réhydratation - Tassements différentiels	01/05/2011	30/06/2011	13/01/2013	<input type="checkbox"/>
Par submersion marine - Mouvement de terrain	27/02/2010	01/03/2010	02/03/2010	<input type="checkbox"/>
Sécheresse et réhydratation - Tassements différentiels	01/07/2005	30/09/2005	22/02/2008	<input type="checkbox"/>
Sécheresse et réhydratation - Tassements différentiels	01/07/2003	30/09/2003	26/08/2004	<input type="checkbox"/>
Par submersion marine - Glissement de terrain	25/12/1999	29/12/1999	30/12/1999	<input type="checkbox"/>
Sécheresse et réhydratation - Tassements différentiels	01/01/1996	30/09/1998	13/01/1999	<input type="checkbox"/>
Sécheresse et réhydratation - Tassements différentiels	01/01/1990	31/12/1995	09/07/1996	<input type="checkbox"/>
Sécheresse et réhydratation - Tassements différentiels	01/06/1989	31/12/1990	12/06/1991	<input type="checkbox"/>
Par une crue (débordement de cours d'eau) - Par ruissellement et coulée de boue	08/12/1982	31/12/1982	13/01/1983	<input type="checkbox"/>

Pour en savoir plus, chacun peut consulter en préfecture ou en mairie, le dossier départemental sur les risques majeurs, le document d'information communal sur les risques majeurs et, sur internet, le portail dédié à la prévention des risques majeurs : <https://www.georisques.gouv.fr/>



**Préfecture :** Rochelle - Charente-Maritime

**Commune :** Saint-Palais-sur-Mer

**Adresse de l'immeuble**

53 Av. de Bernezac  
Parcelle(s) : AK1130, AK1131, AK1198, AK1200, AK1203, AK1204  
17420 Saint-Palais-sur-Mer

France

**Établi le :**

**Acquéreur :**

**Vendeur :**

EPF NOUVELLE AQUITAINE



## Argiles - Information relative aux travaux non réalisés

Conformément aux dispositions de l'article R125-24 du Code de l'environnement pris en son dernier alinéa :

*« En cas de vente du bien assuré et lorsqu'il dispose du rapport d'expertise qui lui a été communiqué par l'assureur conformément à l'article L. 125-2 du code des assurances, le vendeur joint à l'état des risques la liste des travaux permettant un arrêt des désordres existants non réalisés bien qu'ayant été indemnisés ou ouvrant droit à une indemnisation et qui sont consécutifs à des dommages matériels directs causés par le phénomène naturel de mouvements de terrain différentiels consécutifs à la sécheresse et à la réhydratation des sols survenus pendant la période au cours de laquelle il a été propriétaire du bien».*

	Oui	Non
L'immeuble présente des désordres répondant aux critères énoncés dans l'article ci-dessus reproduit.	<input type="checkbox"/>	<input type="checkbox"/>

Le vendeur doit joindre à l'état des risques la liste des travaux non encore réalisés permettant un arrêt de ces désordres.



## Prescriptions de travaux

---

Aucun

## Documents de référence

---

- Règlement du PPRn multirisque, approuvé le 15/10/2003
- Note de présentation du PPRn multirisque, approuvé le 15/10/2003

*Sauf mention contraire, ces documents font l'objet d'un fichier complémentaire distinct et disponible auprès du prestataire qui vous a fourni cet ERP.*

## Conclusions

---

L'Etat des Risques en date du 27/05/2025 fait apparaître que la commune dans laquelle se trouve le bien fait l'objet d'un arrêté préfectoral n°3271 en date du 22/12/2014 en matière d'obligation d'Information Acquéreur Locataire sur les Risques Naturels, Miniers et Technologiques.

Selon les informations mises à disposition dans le Dossier Communal d'Information, le BIEN est ainsi concerné par :

- Le risque Feu de forêt et par la réglementation du PPRn multirisque approuvé le 15/10/2003. Le bien se situe dans une zone bleue (B3).

Aucune prescription de travaux n'existe pour l'immeuble.

- Le risque sismique (niveau 2, sismicité Faible) et par la réglementation de construction parasismique EUROCODE 8
- L'Obligation Légale de Débroussaillage, conformément à l'arrêté en date du 6 février 2024 classant les bois et forêts exposés au risque d'incendie au titre des articles L. 132-1 et L. 133-1 du code forestier (AGRT2401596A), ainsi qu'aux données issues de la plateforme Géorisques



## Sommaire des annexes

---

Arrêté Préfectoral départemental n° 3271 du 22 décembre 2014

Cartographies :

- Cartographie réglementaire du PPRn multirisque, approuvé le 15/10/2003
- Fiche d'information des acquéreurs et des locataires sur la sismicité
- Cartographie réglementaire de la sismicité
- Fiche d'information des acquéreurs et des locataires sur le risque radon
- Fiche d'information des acquéreurs et des locataires sur l'obligation légale de débroussaillage

*À titre indicatif, ces pièces sont jointes au présent rapport.*



Recueil des Actes Administratifs - Mois de janvier - Date de publication : 09/01/2015

---

**Arrêté préfectoral n°3271 du 22 décembre 2014 portant mise à jour de la liste des communes où s'applique l'obligation d'information des acquéreurs et des locataires de biens immobiliers sur les risques naturels et technologiques majeurs dans le département de la Charente-Maritime annexée à l'arrêté préfectoral n° 11-854 du 8 avril 2011**

LA PREFETE DE LA CHARENTE-MARITIME  
Officier de la Légion d'Honneur  
Officier de l'Ordre National du Mérite

**ARRETE**

Article 1 : L'ensemble des communes du département de la Charente-Maritime est soumis à la procédure de l'information des acquéreurs et des locataires.

Article 2 : Conformément au paragraphe III de l'article 125-5 du Code de l'environnement, la liste des communes du département de la Charente-Maritime faisant l'objet d'un dossier communal d'information des acquéreurs et des locataires de biens immobiliers sur les risques naturels et technologiques majeurs est annexée au présent arrêté.

Article 3 : les éléments nécessaires à l'information des acquéreurs et des locataires de biens immobiliers sur les risques naturels et technologiques majeurs sont arrêtés dans un dossier communal d'information librement consultable en préfecture, sous-préfecture et mairie concernées et accessible en tout ou partie sur internet à partir du site : <http://www.charente-maritime.gouv.fr>.

Article 4 : la liste des communes et les dossiers communaux d'information sont mis à jour à chaque arrêté modifiant la situation d'une ou plusieurs communes au regard des conditions entraînant l'obligation d'annexer un état des risques naturels et technologiques en application du paragraphe I de l'article L.125-5 du Code de l'environnement.

Article 5 : l'obligation d'information sur les sinistres prévue au paragraphe IV de l'article L.125-5 du Code de l'environnement s'applique, depuis le 1er juin 2006, sur toutes les communes du département de la Charente-Maritime, celles-ci ayant été déclarées, depuis 1982, au moins une fois en état de catastrophe naturelle en application de l'article L.125-1 du Code des assurances. L'ensemble de ces arrêtés est consultable en préfecture, sous-préfectures et mairies concernées et est accessible sur le site internet <http://www.prim.net>.

Article 6 : le présent arrêté sera :

- notifié aux maires des communes de Charente-Maritime qui assureront l'affichage en mairie,
  - adressé à la chambre départementale des notaires,
  - publié au recueil des actes administratifs de la préfecture de la Charente-Maritime.
- Il fera l'objet d'une mention en caractères apparents dans le journal Sud-Ouest.  
Il sera accessible sur internet à partir du site : <http://www.charente-maritime.gouv.fr>.

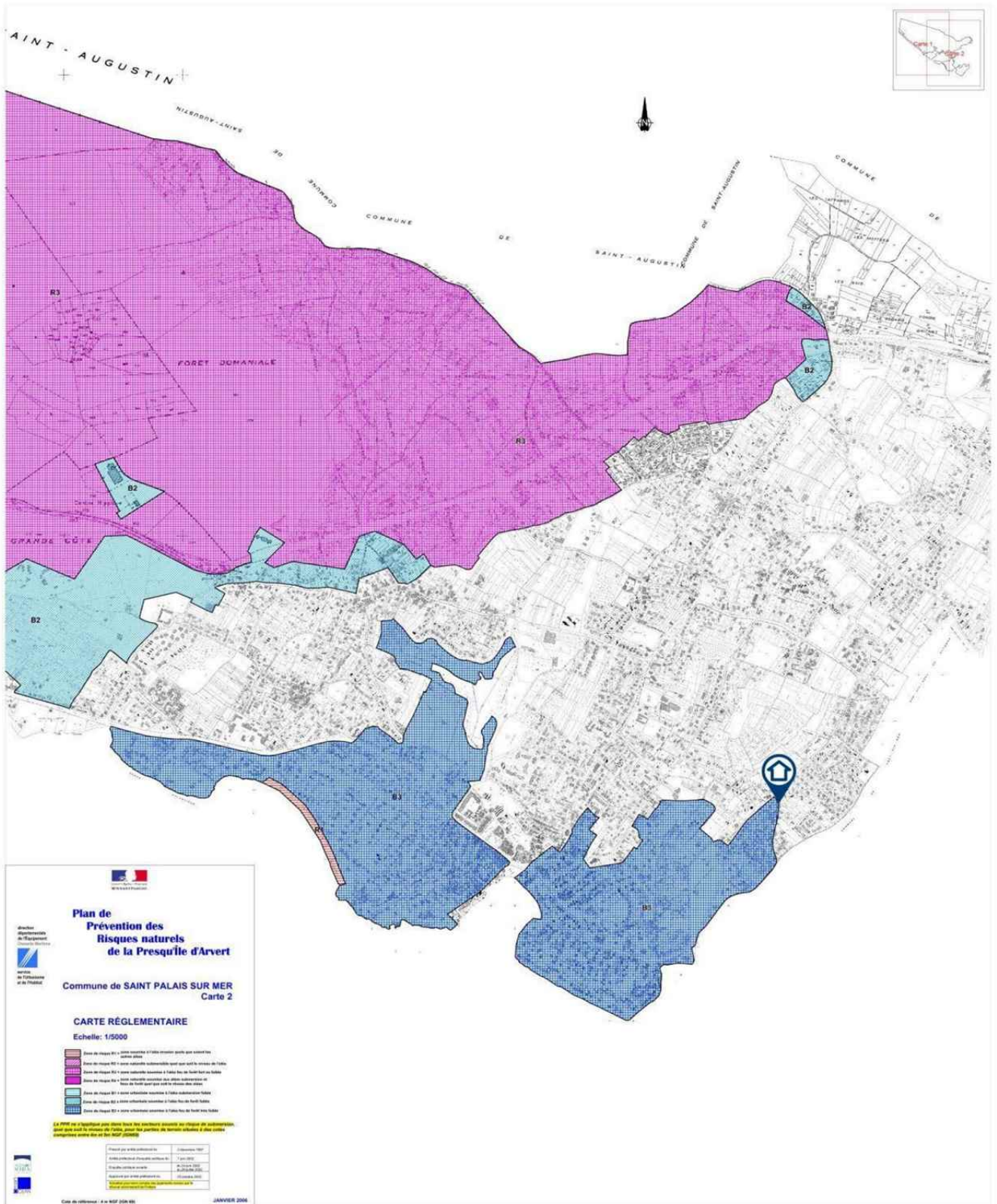
Article 7 :

- le secrétaire général de la préfecture,
  - les maires des communes de Charente-Maritime,
  - le directeur départemental des Territoires et de la Mer,
  - le directeur départemental des protections de la population,
- sont chargés, chacun en ce qui le concerne, de l'exécution du présent arrêté.

La Rochelle, le 22 décembre 2014

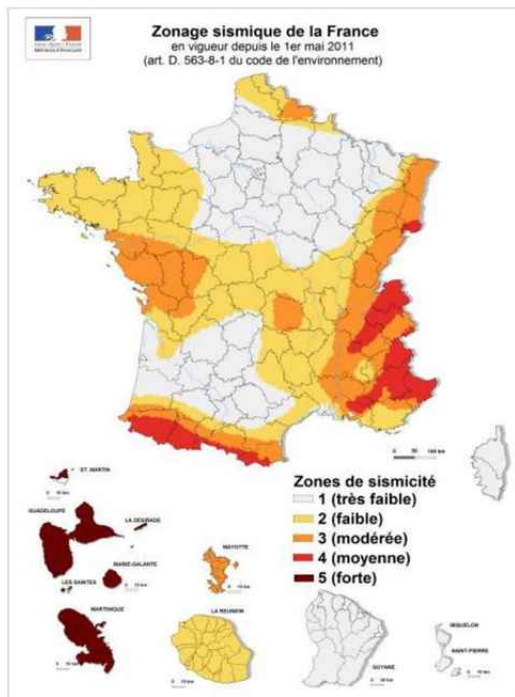
La Préfète,  
Pour la préfète,  
et par délégation  
Le Secrétaire Général,  
Michel Tournaire

9143



## Information acquéreur – locataire (IAL – article L.125-5 du CE)

### Le zonage sismique sur ma commune



#### Le zonage sismique de la France:

Les données de sismicité instrumentale et historique et des calculs de probabilité permettent d'aboutir à l'élaboration d'un zonage sismique. Cette analyse probabiliste représente la possibilité pour un lieu donné, d'être exposé à des secousses telluriques. Elle prend en compte la répartition spatiale non uniforme de la sismicité sur le territoire français et a permis d'établir la cartographie ci-contre qui découpe le territoire français en 5 zones de sismicité: **très faible, faible, modérée, moyenne, forte**. Les constructeurs s'appuient sur ce zonage sismique pour appliquer des dispositions de constructions adaptées au degré d'exposition **au risque sismique**.

La réglementation distingue quatre catégories d'importance (selon leur utilisation et leur rôle dans la gestion de crise):

- I** – bâtiments dans lesquels il n'y a aucune activité humaine nécessitant un séjour de longue durée
- II** – bâtiments de faible hauteur, habitations individuelles
- III** – établissements recevant du public, établissements scolaires, logements sociaux
- IV** – bâtiments indispensables à la sécurité civile et à la gestion de crise (hôpitaux, casernes de pompiers, préfectures ...)

Pour les bâtiments neufs		1	2	3	4	5
I		Aucune exigence				
II		Aucune exigence		Règles CPMI-EC8 Zones 3/4	Règles CPMI-EC8 Zone 5	
		Aucune exigence	Eurocode 8			
III		Aucune exigence	Eurocode 8			
IV		Aucune exigence	Eurocode 8			

Si vous habitez, construisez votre maison ou effectuez des travaux :

- en zone 1, aucune règle parasismique n'est imposée ;
- en zone 2, aucune règle parasismique n'est imposée sur les maisons individuelles et les petits bâtiments. Les règles de l'Eurocode 8 sont imposées pour les logements sociaux et les immeubles de grande taille ;
- en zone 3 et 4, des règles simplifiées appelées CPMI –EC8 zone 3/4 peuvent s'appliquer pour les maisons individuelles;
- en zone 5, des règles simplifiées appelées CPMI-EC8 zone 5 peuvent s'appliquer pour les maisons individuelles.

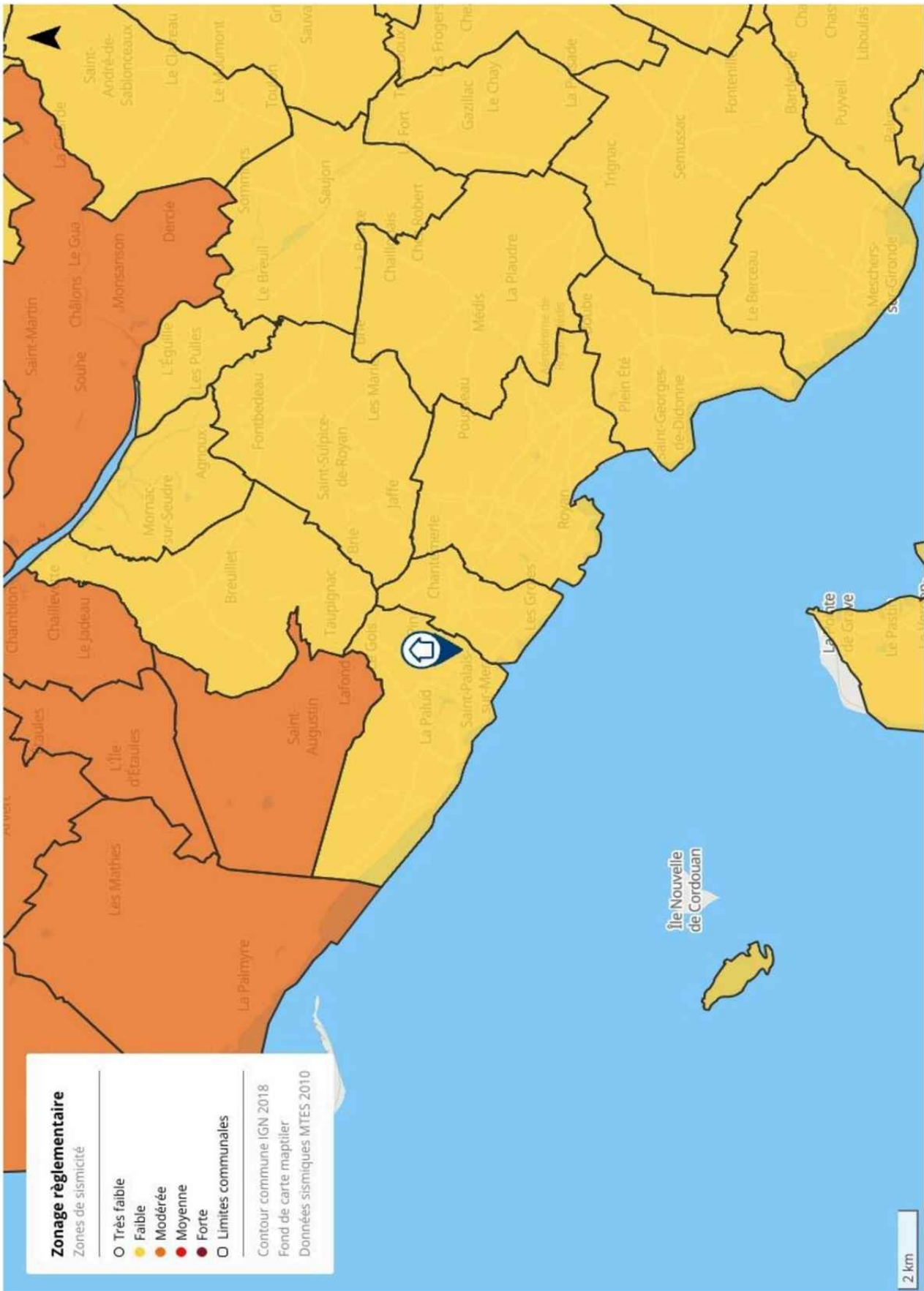
Pour connaître, votre zone de sismicité: <https://www.georisques.gouv.fr/> - rubrique « Connaître les risques près de chez moi »

Le moyen le plus sûr pour résister aux effets des séismes est la construction parasismique : concevoir et construire selon les normes parasismique en vigueur, tenir compte des caractéristiques géologiques et mécaniques du sol.

Pour en savoir plus:

Qu'est-ce qu'un séisme, comment mesure-t-on un séisme ? → <https://www.georisques.gouv.fr/minformer-sur-un-risque/seisme>

Que faire en cas de séisme ? → <https://www.georisques.gouv.fr/me-preparer-me-protger/que-faire-en-cas-de-seisme>



## Information acquéreur – locataire (IAL – article L.125-5 du CE)

### Le zonage radon sur ma commune

#### Le zonage à potentiel radon des sols France métropolitaine



#### Qu'est-ce que le radon?

Le radon est un gaz radioactif naturel inodore, incolore et inerte chimiquement. Il est issu de la désintégration de l'uranium et du radium présents dans le sol et les roches.

Le radon est présent partout : dans l'air, le sol, l'eau avec une concentration très variable d'un lieu à l'autre suivant de nombreux facteurs : pression, température, porosité, ventilation...

Dans l'air extérieur, le radon se dilue rapidement et sa concentration moyenne reste généralement très faible. Par contre, dans les espaces clos comme les bâtiments, il peut s'accumuler et atteindre parfois des concentrations élevées.

Les zones les plus concernées par des niveaux élevés de radon dans les bâtiments sont celles ayant des formations géologiques naturellement riches en uranium (sous-sols granitiques et volcaniques).

La concentration en radon se mesure en becquerel par mètre cube d'air (Bq/m<sup>3</sup>) et le niveau moyen de radon dans l'habitat français est inférieur à 100 Bq/m<sup>3</sup>. Il existe néanmoins d'importantes disparités liées aux caractéristiques du sol, mais aussi du bâtiment et de sa ventilation. La concentration varie également selon les habitudes de ses occupants en matière d'aération et de chauffage.

#### Quel est le risque pour la santé ?

Le radon est classé comme cancérigène certain pour le poumon depuis 1987 (Centre international de recherche sur le cancer de l'OMS). En effet, le radon crée, en se désintégrant, des descendants solides radioactifs (polonium, bismuth, plomb) qui peuvent se fixer sur les aérosols de l'air et, une fois inhalés, se déposer le long des voies respiratoires en provoquant leur irradiation.

À long terme, l'inhalation du radon conduit à augmenter le risque de développer un cancer du poumon. Cette augmentation est proportionnelle à l'exposition cumulée tout au long de sa vie.

En France, le radon est la seconde cause de cancer du poumon, après le tabac, et on estime qu'environ 3000 décès par an lui sont imputables. Qui plus est, pour une même exposition au radon, le risque de développer un cancer du poumon est environ 20 fois plus élevé pour un fumeur que pour un non-fumeur.

#### Comment connaître l'exposition au radon dans son habitation ?

Le seul moyen de connaître son niveau d'exposition au radon est de le mesurer grâce à des détecteurs (dosimètres radon) pendant au moins de 2 mois en période de chauffe (mi-septembre à fin avril) dans les pièces aux niveaux les plus bas occupés (séjour et chambre de préférence). En effet, le radon provenant principalement des sols sous les bâtiments, les expositions les plus élevées se situent généralement dans les lieux de vie les plus proches du sol.

Les détecteurs sont commercialisés et analysés par des laboratoires spécialisés (renseignements disponibles sur les sites internet mentionnés dans les contacts utiles ci-dessous). Des détecteurs peuvent également être mis à disposition ponctuellement lors de campagnes de prévention (renseignements auprès de sa commune, de l'agence régionale de santé (ARS) ou de la direction régionale de l'environnement, de l'aménagement et du logement (DREAL)).

Il est recommandé d'avoir un niveau de radon dans son logement inférieur au niveau de référence fixé à 300 Bq/m<sup>3</sup>, et plus généralement, le plus bas raisonnablement possible.

#### Comment réduire l'exposition au radon dans son habitation ?

Des solutions techniques existent pour réduire la concentration en radon dans son habitation :

- ✓ aérer quotidiennement son domicile par l'ouverture des fenêtres au moins 10 minutes par jour ;
- ✓ ne pas obstruer les entrées et les sorties d'air, quand elles existent, et les nettoyer régulièrement ;
- ✓ veiller à l'entretien régulier du système de ventilation, quand il existe, et à changer les filtres régulièrement.

Les travaux d'aménagement suivants permettent également de réduire la concentration en radon dans son habitation :

- ✓ assurer l'étanchéité de l'interface entre le bâtiment et le sol vis-à-vis du passage du radon (fissures, joints sol/mur, passages des réseaux) ;
- ✓ améliorer, rétablir ou mettre en œuvre une ventilation naturelle ou mécanique dans le soubassement de son domicile.

Les solutions techniques sont à choisir et à adapter à son bâtiment. Aussi, il est conseillé de faire appel à des professionnels du bâtiment qui pourront réaliser un diagnostic de la situation et aider à choisir les solutions les plus adaptées. Une fois ces solutions mises en œuvre, il est recommandé de vérifier leur efficacité en réalisant de nouvelles mesures de radon.

## Information acquéreur – locataire (IAL – article L.125-5 du CE) sur le risque radon

### Le potentiel radon des sols

Le potentiel radon des sols représente la capacité du sol à émettre du radon. Il prend en compte la richesse en uranium et radium présents dans les roches du sous-sol, la porosité du sol ainsi que plusieurs facteurs géologiques particuliers pouvant favoriser la remontée du radon vers la surface comme les failles, les cavités souterraines, les zones minières...

Il ne permet pas de connaître la concentration dans son habitation et donc son exposition réelle au radon qui dépend aussi de la qualité de la construction et de son mode de vie. Il permet toutefois d'émettre certaines recommandations selon son intensité.

### Recommandations pour un logement situé dans une commune à potentiel radon significatif (zone 3)

Il est recommandé de procéder au mesurage du radon dans son logement dans des pièces aux niveaux les plus bas occupés. Le nombre de détecteurs à placer dépend de la surface du bâtiment, avec a minima deux détecteurs à positionner de préférence dans le séjour et une chambre.

Si les résultats sont inférieurs au niveau de référence de 300 Bq/m<sup>3</sup>, aucune action particulière n'apparaît aujourd'hui nécessaire, à l'exception des bonnes pratiques en termes de qualité de l'air intérieur de son logement (aération quotidienne de son logement par ouverture des fenêtres au moins dix minutes par jour, pas d'obstruction des systèmes de ventilation...).

Si les résultats dépassent légèrement le niveau de référence, il est recommandé de mettre en œuvre des solutions techniques pour réduire l'exposition au radon dans son habitation. De nouvelles mesures sont à réaliser à l'issue de la réalisation des travaux pour vérifier leur efficacité.

Si les résultats dépassent fortement le niveau de référence (> 1000 Bq/m<sup>3</sup>), il est fortement recommandé de mettre en œuvre des solutions techniques pour réduire l'exposition au radon dans son habitation. Les solutions sont à choisir et à adapter au bâtiment. Aussi, il est conseillé de faire appel à des professionnels du bâtiment qui pourront réaliser un diagnostic de la situation et aider à choisir les solutions les plus adaptées. Ces solutions peuvent être mises en œuvre progressivement en fonction des difficultés de réalisation ou de leur coût. À l'issue des travaux, il convient de réaliser de nouvelles mesures de radon pour vérifier leur efficacité.

Quel que soit le niveau de radon mesuré dans son logement, si des travaux de rénovation énergétique sont engagés (changement des fenêtres...), il convient de s'assurer du maintien d'un taux de renouvellement de l'air suffisant et d'aérer quotidiennement son logement par ouverture des fenêtres au moins dix minutes par jour. De nouvelles mesures de radon sont également conseillées pour connaître l'évolution de sa situation.

### Pour en savoir plus – contacts utiles

Ministère de la transition écologique et de la cohésion des territoires : [www.georisques.gouv.fr](http://www.georisques.gouv.fr)  
Ministère de la santé et de la prévention : <https://sante.gouv.fr/sante-et-environnement/batiments/article/radon>  
Au niveau régional :  
ARS (santé, environnement) : [www.ars.sante.fr](http://www.ars.sante.fr)  
DREAL (logement) : <https://www.ecologie.gouv.fr/services-deconcentres-des-ministeres>  
Informations sur le radon :  
Institut de radioprotection et de sûreté nucléaire (risque, mesure) : [www.irsn.fr/radon](http://www.irsn.fr/radon)



**MINISTÈRE  
 DE LA TRANSITION  
 ÉCOLOGIQUE,  
 DE LA BIODIVERSITÉ,  
 DE LA FORÊT, DE LA MER  
 ET DE LA PÊCHE**

*Liberté  
 Égalité  
 Fraternité*

## Fiche d'information sur les obligations de débroussaillage

Le bien que vous souhaitez acquérir ou louer est concerné par l'obligation légale de débroussaillage (OLD). Cette fiche précise les modalités qui s'y rapportent.

Le débroussaillage autour des habitations, routes et autres installations ou équipements est la meilleure des protections : **90 % des maisons détruites lors des feux de forêt se situent sur des terrains pas ou mal débroussaillés.**

Débroussailler les abords de son habitation, **c'est créer une ceinture de sécurité en cas de feu de forêt**, dans le but de se protéger, de protéger ses proches et ses biens, faciliter l'intervention des secours et de protéger la biodiversité et son cadre de vie.



Terrain respectant les obligations de débroussaillage, source : ONF.

Le débroussaillage consiste sur une profondeur d'au moins 50 mètres<sup>1</sup> autour de son habitation, à **réduire la quantité de végétaux** et à **créer des discontinuités** dans la végétation restante.

Ce n'est ni une coupe rase, ni un défrichement. Il s'agit de couper la végétation herbacée, les buissons et les arbustes, et selon votre département, de mettre à distance les arbres pour qu'ils ne se touchent pas.

Cette mesure est rendue obligatoire par le code forestier dans les territoires particulièrement exposés au risque d'incendie. Sont concernées toutes les **constructions situées à l'intérieur et à moins de 200 mètres des massifs forestiers, landes, maquis ou garrigues classés à risque d'incendie.**

Cette obligation relève de la responsabilité du propriétaire de la construction.

Selon la configuration de votre parcelle, et pour respecter la profondeur du débroussaillage, vous pourriez être tenu d'intervenir sur des parcelles voisines, au-delà des limites de votre propriété.

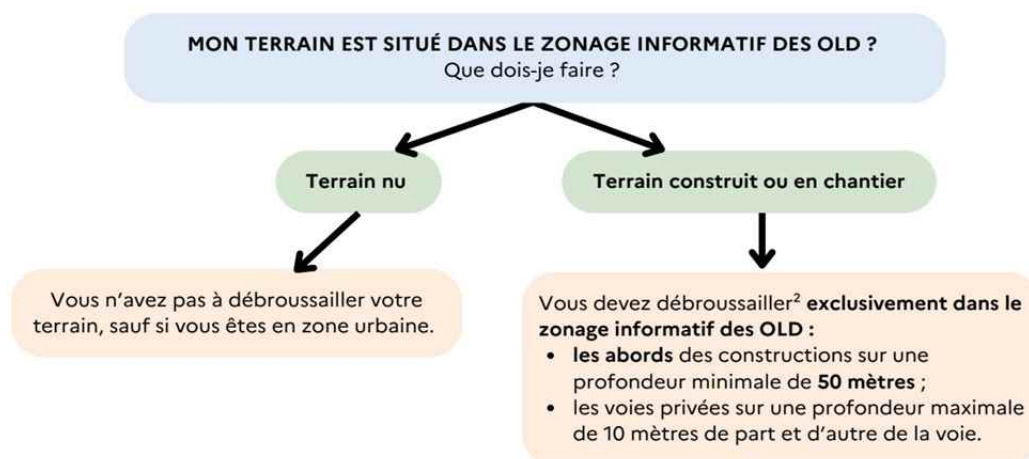
En cas de non-respect de ces obligations, vous vous exposez à des sanctions, qu'elles soient pénales ou administratives

<sup>1</sup> Le préfet ou le maire peut porter cette obligation à 100 mètres.

## QUELLES RÈGLES S'APPLIQUENT SUR VOTRE TERRAIN ?

Vous pouvez consulter le zonage informatif à l'adresse suivante :

<https://www.georisques.gouv.fr/me-preparer-me-protger/OLD-obligations-legales-de-debroussailement>



**Attention :** dans les **zones urbaines** délimitées par un plan local d'urbanisme, le débroussailement concerne, en plus des modalités décrites ci-contre, l'**intégralité de votre parcelle**.

### Des règles particulières peuvent s'appliquer :

- aux terrains situés à proximité d'infrastructures linéaires (réseaux électriques, voies ferrées, etc.) : profondeur de débroussailement, consignes de mise en œuvre, etc. ;
- et aussi aux terrains servant d'assiette à une zone d'aménagement concertée, une association foncière urbaine, un lotissement, un site SEVESO, un camping, etc.

### Qui est concerné par les travaux de débroussailement ?

**Le propriétaire de la construction est responsable du débroussailement** autour de celle-ci. Un locataire peut effectuer le débroussailement si cela est précisé dans son contrat de location, cela n'exonère cependant pas le propriétaire de sa responsabilité pénale.

Attention : les obligations légales de débroussailement liées à vos constructions sont à réaliser sur une **profondeur minimale de 50 mètres** à compter de celles-ci. Elles ne se limitent pas nécessairement aux limites de votre parcelle. **Vous pouvez donc être amené à réaliser des travaux de débroussailement sur une parcelle voisine.**

Dans ce cas :

- informez vos voisins de vos obligations de débroussailement sur leur terrain. Il est recommandé de formaliser votre demande d'accès par un **courrier avec accusé de réception**, précisant la nature des travaux à réaliser ([modèle de courrier](#)) ;
- vos voisins peuvent choisir d'effectuer eux-mêmes le débroussailement qui vous incombe. Cependant, s'ils ne souhaitent pas le réaliser eux-mêmes mais qu'ils vous refusent l'accès, ou qu'ils ne répondent pas à votre demande d'accès au bout d'un mois à compter de la notification, la responsabilité du débroussailement leur incombera. Vous devrez en informer le maire.

<sup>2</sup> Dans la limite du zonage informatif des obligations légales de débroussailement.

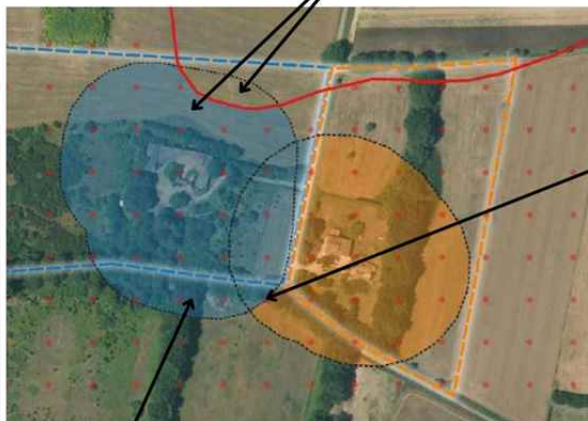
<sup>3</sup> Cette profondeur est fixée par arrêté préfectoral.



//////////////////////////////////// Informations acquéreurs - locataires (IAL) - Version : janvier 2025 //////////////////////////////////////

### EXEMPLE :

Le propriétaire débroussaile les abords de sa maison sur une profondeur de 50 mètres à l'intérieur seulement du zonage informatif des OLD.



Source : IGN - ortho express 2020

En cas de superposition, l'obligation de mise en œuvre incombe en **priorité au propriétaire de la zone de superposition.**

Si la superposition concerne une **parcelle tierce qui ne génère pas d'OLD** elle-même, **chaque propriétaire dont les OLD débordent** sur cette parcelle est responsable du débroussaillage des zones les plus proches des limites de sa propre parcelle.

- Zonage informatif des OLD
- Parcelle propriétaire A
- OLD qui incombent au propriétaire A
- Parcelle propriétaire B
- OLD qui incombent au propriétaire B
- Profondeur de 50 mètres autour des constructions

Attention, le débroussaillage doit être réalisé **de manière continue sans tenir compte des limites de la propriété et peut ainsi déborder sur une parcelle voisine.**

### COMMENT ET QUAND DÉBROUSSAILLER ?

Les modalités précises de mise en œuvre du débroussaillage sont adaptées au mieux aux conditions locales de votre département. **Premier réflexe : allez consulter le site de votre préfecture !**

Le débroussaillage comprend plusieurs types de travaux :

- des travaux de réduction importante de la végétation, qui peuvent nécessiter la coupe d'arbres ou d'arbustes, travaux recommandés durant les saisons d'**automne et d'hiver** ;
- l'entretien des zones déjà débroussaillées, qui consiste à maintenir une faible densité de végétation au sol en coupant les herbes et les broussailles ;
- le nettoyage après une opération d'entretien, comprenant l'élimination des résidus végétaux et l'éloignement de tout combustible potentiel aux abords de l'habitation.



#### Que faire des déchets verts ?

Vous pouvez les broyer ou les composter, car ils sont biodégradables. Vous avez également la possibilité de les déposer à la déchetterie. Vous pouvez vous renseigner auprès de votre mairie pour connaître les modalités de traitement des déchets verts dans votre commune, communauté de communes ou agglomération.



//////////////////////////////////// Informations acquéreurs - locataires (IAL) - Version : janvier 2025 //////////////////////////////////////

## QUE RISQUEZ-VOUS SI VOUS NE DÉBROUSSAILLEZ PAS VOTRE TERRAIN ?

Ne pas débroussailler son terrain, c'est **risquer l'incendie de son habitation**, mettre l'environnement et soi-même **en danger et compliquer l'intervention des services d'incendie et de secours**. Vous vous exposez également à des sanctions, telles que :

- des **sanctions pénales** : de la contravention de 5e classe, pouvant aller jusqu'à 1 500 €, au délit puni de 50 €/m<sup>2</sup> non débroussaillé ;
- des **sanctions administratives** : mise en demeure de débroussailler avec astreinte , amende administrative allant jusqu'à 50 €/m<sup>2</sup> pour les zones non débroussaillées , exécution d'office : la commune peut réaliser les travaux et facturer le propriétaire ;
- une **franchise sur le remboursement des assurances**.



Maison non débroussaillée, partiellement détruite par le passage d'un feu, Rognac (13), source : ONF.

Pour aller plus loin sur les obligations légales de débroussaillage :

[Site internet de votre préfecture](#)

[Jedebroussaille.gouv.fr](http://Jedebroussaille.gouv.fr)

[Dossier expert sur les feux de forêt | Géorisques](#)

[Obligations légales de débroussaillage | Géorisques](#)

[Articles L.134-5 à L.134-18 du code forestier](#)



MINISTÈRE  
DE LA TRANSITION  
ÉCOLOGIQUE,  
DE LA BIODIVERSITÉ,  
DE LA FORÊT, DE LA MER  
ET DE LA PÊCHE

Liberté  
Égalité  
Fraternité

Direction générale de la prévention des risques - Janvier 2025

## Attestation d'assurance

RESPONSABILITE CIVILE ENTREPRISE



ATTESTATION

AXA France IARD, atteste que :  
SARL ACTION DIAGNOSTICS  
Monsieur François COLASSON  
2 rue de Boncenne  
86000 POITIERS

Bénéficiaire du contrat n° 10755853504 souscrit par AGENDA France garantissant les conséquences pécuniaires de la Responsabilité Civile pouvant lui incomber du fait de l'exercice des activités garanties par ce contrat.

Ce contrat a pour objet de :

- Satisfaire aux obligations édictées par l'ordonnance n° 2005 - 655 du 8 Juin 2005 et son décret d'application n° 2006 - 1114 du 5 septembre 2006, codifié aux articles R 271- 1 à R 212- 4 et L 271- 4 à L 271-6 du Code de la construction et de l'habitation, ainsi que ses textes subséquents ;
- Garantir l'Assuré contre les conséquences pécuniaires de la responsabilité civile professionnelle qu'il peut encourir à l'égard d'autrui du fait des activités, telles que déclarées aux Dispositions Particulières, à savoir :

Sont couvertes les activités suivantes, sous réserve que les compétences de l'assuré, personne physique ou que les compétences de ses diagnostiqueurs salariés aient été certifiées par un organisme accrédité, lorsque la réglementation l'exige, et ce pour l'ensemble des diagnostics réalisés :

Repérage listes A et B, constitution de DAPP et de DTA, évaluation périodique de l'état de conservation des matériaux et produits contenant de l'amiante, repérage liste C, repérage avant travaux immeubles bâtis, examen visuel après travaux de retrait de matériaux et produits contenant de l'amiante, dans tout type de bâtiment et plus généralement dans tout type d'ouvrage ou d'équipement de génie civil. (Amiante AVEC mention)

Repérage amiante avant travaux autres immeubles (ouvrages et infrastructures de transport)

Constat de risque d'exposition au plomb (CREP), parties privatives et parties communes

Repérage de plomb avant travaux

Mesures de concentration en plomb dans les poussières

Etat de l'installation intérieure d'électricité, parties privatives et parties communes

Etat de l'installation intérieure de gaz

Diagnostic termites avant vente, parties privatives et parties communes

Repérage de termites avant travaux

Etat parasitaire - Diagnostic Mérule

Diagnostic de performance énergétique (DPE) tous types de bâtiments

Diagnostic de performance énergétique (DPE) projeté

Réalisation des attestations de prise en compte de la réglementation thermique pour les maisons individuelles ou accolées

Conseil et Étude en rénovation énergétique sans mise en oeuvre des préconisations

Audit énergétique de bâtiments ou parties de bâtiment à usage d'habitation comprenant un seul logement et de logements situés dans un bâtiment collectif en monopropriété (1 audit/logement)

Mesurage surface privative (Carrez)

Mesurages surfaces habitable, utile, de plancher - Relevés de surfaces

Plans et croquis à l'exclusion de toute activité de conception

Relevé de cotes pour la réalisation de plans d'évacuation et constat visuel de présence ou non de portes coupe-feu dans les immeubles d'habitation

Fiche de renseignement immeuble PERVAL / Bien

Etat des lieux locatif

Constat logement décent

Prêt conventionné - Prêt à taux zéro - Normes d'habitabilité

Détermination de la concentration en plomb dans l'eau des canalisations

Installation de détecteurs de fumée

Diagnostic télétravail

Diagnostic de performance numérique

Attestation d'exposition des formations argileuses au phénomène de mouvement de terrain différentiel

Etat des nuisances sonores aériennes (ENSA)

Etat des risques et pollutions (ERP)

Constat sécurité piscine

Millièmes de copropriété, tantièmes de charges

Diagnostic Technique Global (DTG) / Projet de Plan Pluriannuel de Travaux (PPPT)

Contrôle de l'installation d'assainissement non collectif

Contrôle du raccordement au réseau public de collecte des eaux usées

**Garantie RC Professionnelle : 3 000 000 € par sinistre et par année d'assurance et par Cabinet.**

La présente attestation ne peut engager l'Assureur au-delà des limites et conditions du contrat auquel elle se réfère.  
Sa validité cesse pour les risques situés à l'Étranger dès lors que l'assurance de ces derniers doit être souscrite conformément à la Législation Locale auprès d'Assureurs agréés dans la nation considérée.

La présente attestation est valable pour la période du 1<sup>er</sup> mai 2025 au 1<sup>er</sup> janvier 2026, sous réserve du paiement de la prime et des possibilités de suspension ou de résiliation en cours d'année d'assurance pour les cas prévus par le Code des Assurances ou le contrat.

Etablie à PARIS LA DEFENSE, le 6 mai 2025, pour la Société AXA

Willis Towers Watson France  
Société par Actions Simplifiée au capital de 1 400 000 euros  
Toussaint - 13, avenue de la Gare - 92083 Nanterre  
Tél : 01 41 43 50 00  
011 444 837 823 (Service Client) - 011 444 837 823 (Service Client) - 011 444 837 823 (Service Client)

**AXA France IARD SA**  
Société anonyme au capital de 214 799 030 Euros  
Siège social : 313, Terrasses de l'Arche - 92727 Nanterre Cedex 722 057 460 R.C.S. Nanterre  
Entreprise régie par le Code des assurances - TVA intracommunautaire n° FR 14 722 057 460  
Opérations d'assurances exonérées de TVA - art. 261-C CGI - sauf pour les garanties portées par AXA Assistance

1/1