



Dossier de diagnostic technique

Le 22/02/2024



Propriétaire et adresse du bien immobilier

Monsieur DUJOL Peio
25 AVENUE FEDERICO LORCA
64000 PAU
Etage 5
Section cadastrale CY, Parcelle(s) n° 96, CY 339

Diagnostic réalisé par

M. Vincent SARRAMEDA
Maison du Diag
14 Allée du Pic d'Anie
64140 LONS
Tél : 05 59 80 26 10
Port : 07 85 16 21 09



Prestations

Conclusions



Amiante

Dans le cadre de la mission, il n'a pas été repéré de matériaux et produits susceptibles de contenir de l'amiante.



Termites

Il n'a pas été repéré d'indice d'infestation de termites.

Rapport valable jusqu'au 21/08/2024



Gaz

L'installation ne comporte aucune anomalie
L'installation n'était pas alimentée lors du diagnostic. Les vérifications de fonctionnement de certains dispositifs n'ont pu être effectuées..

L'installation était alimentée le jour de la visite : NON



Électricité

L'installation intérieure d'électricité ne comporte aucune anomalie
L'installation intérieure d'électricité n'était pas alimentée lors du diagnostic. Les vérifications de fonctionnement des dispositifs de protection à courant différentiel résiduel n'ont pu être effectuées.

L'installation était alimentée le jour de la visite : NON



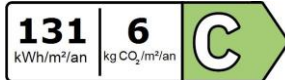
ERP

Le bien n'est pas situé dans le périmètre d'un plan de prévention des risques naturels
Le bien n'est pas situé dans le périmètre d'un plan de prévention des risques miniers
Le bien n'est pas situé dans le périmètre d'un plan de prévention des risques technologiques
Zone sismique définie en zone 4 selon la réglementation parasismique 2011
ENSA : L'immeuble n'est pas concerné par un plan d'exposition aux bruits
ENSA : Aucune nuisance aérienne n'a été identifiée sur le bien

Rapport valable jusqu'au 21/08/2024



DPE



Estimation des coûts annuels : entre 650 € et 920 € par an
Prix moyens des énergies indexés au 1er janvier 2021
Numéro d'enregistrement DPE (ADEME) : 2464E0658005M

N° Vert
GRATUIT 0 800 330 311

Courriel : contact@maisondudiag.fr

www.maisondudiag.fr

SIRET : 90224965500017

Maison du Diag Béarn au capital de 5 000 €





ATTESTATION SUR L'HONNEUR réalisée pour le dossier n° **2402/DUJOL/5216** relatif à l'immeuble bâti visité situé au : 25 AVENUE FEDERICO LORCA 64000 PAU.

Je soussigné Cyril NICOLAU, Président de la **SASU Maison du Diag Béarn** atteste sur l'honneur être en situation régulière au regard de l'article L.271-6 du Code de la Construction, à savoir :

- Avoir souscrit à une assurance (PACIFICA n° 12296765908 valable jusqu'au 31/01/2024) permettant de couvrir les conséquences d'un engagement de ma responsabilité en raison de mes interventions.
 - N'avoir aucun lien de nature à porter atteinte à mon impartialité et à mon indépendance ni avec le propriétaire ou son mandataire, ni avec une entreprise pouvant réaliser des travaux sur les ouvrages, installations ou équipements pour lesquels il m'est demandé d'établir les états, constats et diagnostics composant le dossier.
 - Disposer d'une organisation et des moyens (en matériel et en personnel) appropriés pour effectuer les états, constats et diagnostics composant le dossier.
- Que **SARRAMEDA Vincent**, technicien diagnostiqueur dispose des compétences requises pour effectuer les états, constats et diagnostics composant le dossier, ainsi qu'en atteste les certifications de compétences pour :

Prestations	Nom du diagnostiqueur	Entreprise de certification	N° Certification	Echéance certif
Amiante	SARRAMEDA Vincent	LCC QUALIXPERT	C3666	23/11/2029 (Date d'obtention : 24/11/2022)
Termites	SARRAMEDA Vincent	LCC QUALIXPERT	C3666	23/11/2029 (Date d'obtention : 24/11/2022)
Gaz	SARRAMEDA Vincent	LCC QUALIXPERT	C3666	23/11/2029 (Date d'obtention : 24/11/2022)
Plomb	SARRAMEDA Vincent	LCC QUALIXPERT	C3666	21/12/2029 (Date d'obtention : 22/12/2022)
DPE sans mention	SARRAMEDA Vincent	LCC QUALIXPERT	C3666	21/12/2029 (Date d'obtention : 22/12/2022)
Electricité	SARRAMEDA Vincent	LCC QUALIXPERT	C3666	21/12/2029 (Date d'obtention : 22/12/2022)

Fait à **LONS**, le **22/02/2024**

Signature

Article L271-6 du Code de la Construction et de l'habitation

« Les documents prévus aux 1° à 4° et au 6° de l'article L. 271-4 sont établis par une personne présentant des garanties de compétence et disposant d'une organisation et de moyens appropriés. Cette personne est tenue de souscrire une assurance permettant de couvrir les conséquences d'un engagement de sa responsabilité en raison de ses interventions. Elle ne doit avoir aucun lien de nature à porter atteinte à son impartialité et à son indépendance ni avec le propriétaire ou son mandataire qui fait appel à elle, ni avec une entreprise pouvant réaliser des travaux sur les ouvrages, installations ou équipements pour lesquels il lui est demandé d'établir l'un des documents mentionnés au premier alinéa. Un décret en Conseil d'Etat définit les conditions et modalités d'application du présent article. »

Article L271-3 du Code de la Construction et de l'Habitation

« Lorsque le propriétaire charge une personne d'établir un dossier de diagnostic technique, celle-ci lui remet un document par lequel elle atteste sur l'honneur qu'elle est en situation régulière au regard des articles L.271-6 et qu'elle dispose des moyens en matériel et en personnel nécessaires à l'établissement des états, constats et diagnostics composant le dossier. »

Mission de repérage des matériaux et produits contenant de l'amiante pour l'établissement du constat établi à l'occasion de la vente d'un immeuble bâti

(listes A et B de l'annexe 13-9 du Code de la Santé publique)

Numéro de dossier : 2402/DUJOL/5216

Date du repérage : 22/02/2024

Références réglementaires et normatives

Textes réglementaires	Articles L 271-4 à L 271-6 du code de la construction et de l'habitation, Art. L. 1334-13, R. 1334-20 et 21, R. 1334-23 et 24, Annexe 13.9 du Code de la Santé Publique; Arrêtés du 12 décembre 2012 et 26 juin 2013, décret 2011-629 du 3 juin 2011, arrêté du 1er juin 2015.
Norme(s) utilisée(s)	Norme NF X 46-020 de décembre 2008 : Repérage des matériaux et produits contenant de l'amiante - Guide d'application GA X 46-034 d'août 2009

Immeuble bâti visité

Adresse	Rue : 25 AVENUE FEDERICO LORCA Bât., escalier, niveau, appartement n°, lot n°: Etage 5 64000 PAU Section cadastrale CY, Parcelle(s) n° 96, CY 339
Périmètre de repérage	
Type de logement Fonction principale du bâtiment Date de construction	Appartement - T4 Habitation (partie privative d'immeuble) 1980

Le propriétaire et le donneur d'ordre

Le(s) propriétaire(s)	Nom et prénom : Monsieur DUJOL Peio Adresse : 25 AVENUE FEDERICO LORCA - 64000 PAU
Le donneur d'ordre	Nom et prénom : Monsieur DUJOL Peio Adresse : 25 AVENUE FEDERICO LORCA - 64000 PAU

Le(s) signataire(s)

	NOM Prénom	Fonction	Organisme certification	Détail de la certification
Opérateur(s) de repérage ayant participé au repérage	SARRAMEDA Vincent	Opérateur de repérage	LCC QUALIXPERT 17 rue Borrel 81100 CASTRES	Obtention : 24/11/2022 Échéance : 23/11/2029

N° Vert GRATUIT 0 800 330 311

Courriel : contact@maisondudiag.fr

www.maisondudiag.fr

SIRET : 90224965500017

Maison du Diag Béarn au capital de 5 000 €



Personne(s) signataire(s) autorisant la diffusion du rapport				N° de certification : C3666
Raison sociale de l'entreprise : Maison du Diag Béarn - Numéro SIRET : 90224965500017 Adresse : 14 Allée du Pic d'Anie, 64140 LONS Désignation de la compagnie d'assurance : PACIFICA Numéro de police et date de validité : 12296765908 - 31/01/2024				

Le rapport de repérage

Date d'émission du rapport de repérage : 22/02/2024, remis au propriétaire le 22/02/2024

Diffusion : le présent rapport de repérage ne peut être reproduit que dans sa totalité, annexes incluses

Pagination : le présent rapport avec les annexes comprises, est constitué de 22 pages

N° Vert
GRATUIT 0 800 330 311

Courriel : contact@maisondudiag.fr

www.maisondudiag.fr

SIRET : 90224965500017

Maison du Diag Béarn au capital de 5 000 €



Sommaire

1. Les conclusions

2. Le(s) laboratoire(s) d'analyses

3. La mission de repérage

3.1 L'objet de la mission

3.2 Le cadre de la mission

3.2.1 L'intitulé de la mission

3.2.2 Le cadre réglementaire de la mission

3.2.3 L'objectif de la mission

3.2.4 Le programme de repérage de la mission réglementaire

3.2.5 Programme de repérage complémentaire (le cas échéant)

3.2.6 Le périmètre de repérage effectif

4. Conditions de réalisation du repérage

4.1 Bilan de l'analyse documentaire

4.2 Date d'exécution des visites du repérage in situ

4.3 Écarts, adjonctions, suppressions par rapport aux normes en vigueur

4.4 Plan et procédures de prélèvements

5. Résultats détaillés du repérage

5.1 Liste des matériaux ou produits contenant de l'amiante, états de conservation, conséquences réglementaires (fiche de cotation)

5.2 Liste des matériaux ou produits susceptibles de contenir de l'amiante, mais n'en contenant pas après analyse

5.3 Liste des matériaux ou produits ne contenant pas d'amiante sur justificatif

6. Signatures

7. Annexes

N° Vert
GRATUIT 0 800 330 311

Courriel : contact@maisondudiag.fr

www.maisondudiag.fr

SIRET : 90224965500017

Maison du Diag Béarn au capital de 5 000 €

1. Les conclusions

Avertissement : les textes ont prévu plusieurs cadres réglementaires pour le repérage des matériaux ou produits contenant de l'amiante, notamment pour les cas de démolition d'immeuble. **La présente mission de repérage ne répond pas aux exigences prévues pour les missions de repérage des matériaux et produits contenant de l'amiante avant démolition d'immeuble ou avant réalisation de travaux dans l'immeuble concerné et son rapport ne peut donc pas être utilisé à ces fins.**

1.1. Dans le cadre de mission décrit à l'article 3.2, il n'a pas été repéré de matériaux ou produits contenant de l'amiante.

1.2. Dans le cadre de mission décrit à l'article 3.2 les locaux ou parties de locaux, composants ou parties de composants qui n'ont pu être visités et pour lesquels des investigations complémentaires sont nécessaires afin de statuer sur la présence ou l'absence d'amiante :

Localisation	Parties du local	Raison
Néant	-	

2. Le(s) laboratoire(s) d'analyses

Raison sociale et nom de l'entreprise : Il n'a pas été fait appel à un laboratoire d'analyse

Adresse : -

Numéro de l'accréditation Cofrac : -

N° Vert
GRATUIT 0 800 330 311

Courriel : contact@maisondudiag.fr

www.maisondudiag.fr

SIRET : 90224965500017

Maison du Diag Béarn au capital de 5 000 €

3. La mission de repérage

3.1 L'objet de la mission

Dans le cadre de la vente de l'immeuble bâti, ou de la partie d'immeuble bâti, décrit en page de couverture du présent rapport, la mission consiste à repérer dans cet immeuble, ou partie d'immeuble, certains matériaux ou produits contenant de l'amiante conformément à la législation en vigueur.

Pour s'exonérer de tout ou partie de sa garantie des vices cachés, le propriétaire vendeur annexe à la promesse de vente ou au contrat de vente le présent rapport.

3.2 Le cadre de la mission

3.2.1 L'intitulé de la mission

«Repérage en vue de l'établissement du constat établi à l'occasion de la vente de tout ou partie d'un immeuble bâti».

3.2.2 Le cadre réglementaire de la mission

L'article L 271-4 du code de la construction et de l'habitation prévoit qu'«en cas de vente de tout ou partie d'un immeuble bâti, un dossier de diagnostic technique, fourni par le vendeur, est annexé à la promesse de vente ou, à défaut de promesse, à l'acte authentique de vente. En cas de vente publique, le dossier de diagnostic technique est annexé au cahier des charges.»

Le dossier de diagnostic technique comprend, entre autres, «l'état mentionnant la présence ou l'absence de matériaux ou produits contenant de l'amiante prévu à l'article L. 1334-13 du même code».

La mission, s'inscrivant dans ce cadre, se veut conforme aux textes réglementaires de référence mentionnés en page de couverture du présent rapport.

3.2.3 L'objectif de la mission

«Le repérage a pour objectif d'identifier et de localiser les matériaux et produits contenant de l'amiante mentionnés en annexe du Code la santé publique.»

L'Annexe du Code de la santé publique est l'annexe 13.9 (liste A et B).

Liste A	
Composant de la construction	Partie du composant à vérifier ou à sonder
Flocages, Calorifugeages, Faux plafonds	Flocages
	Calorifugeages
	Faux plafonds

Liste B	
Composant de la construction	Partie du composant à vérifier ou à sonder
<i>1. Parois verticales intérieures</i>	
Murs, Cloisons "en dur" et Poteaux (périphériques et intérieurs)	Enduits projetés
	Revêtement dur (plaques de menuiseries)
	Revêtement dur (amiante-ciment)
	Entourages de poteaux (carton)
	Entourages de poteaux (amiante-ciment)
	Entourages de poteaux (matériau sandwich)
Cloisons (légères et préfabriquées), Gains et Coffres verticaux	Entourages de poteaux (carton+plâtre)
	Coffrage perdu
Cloisons (légères et préfabriquées), Gains et Coffres verticaux	Enduits projetés
	Panneaux de cloisons
<i>2. Planchers et plafonds</i>	
Plafonds, Poutres et Charpentes, Gains et Coffres Horizontaux	Enduits projetés
	Panneaux collés ou vissés
Planchers	Dalles de sol
<i>3. Conduits, canalisations et équipements intérieurs</i>	
Conduits de fluides (air, eau, autres fluides)	Conduits
	Enveloppes de calorifuges
Clapets / volets coupe-feu	Clapets coupe-feu
	Volets coupe-feu
	Rebouchage
Portes coupe-feu	Joints (tresses)
	Joints (bandes)
Vide-ordures	Conduits
<i>4. Eléments extérieurs</i>	
Toitures	Plaques (composites)
	Plaques (fibres-ciment)
	Ardoises (composites)
	Ardoises (fibres-ciment)
	Accessoires de couvertures (composites)
	Accessoires de couvertures (fibres-ciment)
	Bardeaux bitumineux
Bardages et façades légères	Plaques (composites)
	Plaques (fibres-ciment)
	Ardoises (composites)
	Ardoises (fibres-ciment)
	Panneaux (composites)
Conduits en toiture et façade	Panneaux (fibres-ciment)
	Conduites d'eaux pluviales en amiante-ciment
	Conduites d'eaux usées en amiante-ciment
	Conduits de fumée en amiante-ciment

N° Vert GRATUIT 0 800 330 311

Courriel : contact@maisondudiag.fr

www.maisondudiag.fr

SIRET : 90224965500017

Maison du Diag Béarn au capital de 5 000 €

3.2.4 Le programme de repérage de la mission réglementaire

Le programme de repérage est défini à minima par l'Annexe 13.9 (liste A et B) du Code de la santé publique et se limite pour une mission normale à la recherche de matériaux et produits contenant de l'amiante dans les composants et parties de composants de la construction y figurant.

En partie droite l'extrait du texte de l'Annexe 13.9

Important : Le programme de repérage de la mission de base est limitatif. Il est plus restreint que celui élaboré pour les missions de repérage de matériaux ou produits contenant de l'amiante avant démolition d'immeuble ou celui à élaborer avant réalisation de travaux.

3.2.5 Programme de repérage complémentaire (le cas échéant)

En plus du programme de repérage réglementaire, le présent rapport porte sur les parties de composants suivantes:

Composant de la construction	Partie du composant ayant été inspecté (Description)	Sur demande ou sur information
Néant	-	

3.2.6 Le périmètre de repérage effectif

Il s'agit de l'ensemble des locaux ou parties de l'immeuble concerné par la mission de repérage figurant sur le schéma de repérage joint en annexe à l'exclusion des locaux ou parties d'immeuble n'ayant pu être visités.

Descriptif des pièces visitées

5ème étage - Entrée, 5ème étage - Cuisine, 5ème étage - balcon 1, 5ème étage - Séjour, 5ème étage - balcon 2, 5ème étage - Chambre 1, 5ème étage - balcon 3,	5ème étage - couloir, 5ème étage - Chambre 2, 5ème étage - Chambre 3, 5ème étage - cellier, 5ème étage - salle d'eau, 5ème étage - Wc, Rez de chaussée - Cave
--	---

Localisation	Description
5ème étage - Entrée	Sol : Plancher béton et Parquet flottant Mur : Plâtre et Peinture Plafond : Béton et Peinture Plinthes : Bois et Peinture Porte : Bois et Peinture Bati porte : Métal et Peinture



Localisation	Description
5ème étage - Cuisine	Sol : Plancher béton et Parquet flottant Mur : Plâtre et Peinture, faïence Plafond : Béton et Peinture Plinthes : Bois et Peinture Bati porte : Métal et Peinture Fenêtre : PVC et Peinture Bati fenêtre : PVC et Peinture
5ème étage - balcon 1	Sol : Plancher béton et pelouse synthétique Mur : Béton et Peinture Plafond : Béton et Peinture Garde-corps : Métal et Peinture
5ème étage - Séjour	Sol : Plancher béton et Parquet flottant Mur : Plâtre et Peinture Plafond : Béton et Peinture Bati porte : Métal et Peinture Fenêtre 1 : PVC et Peinture Bati fenêtre 1 : PVC et Peinture Volet : Aluminium et Peinture Fenêtre 2 : Bois et Peinture Bati fenêtre 2 : Bois et Peinture
5ème étage - balcon 2	Sol : Plancher béton et pelouse synthétique Mur : Béton et Peinture Plafond : Béton et Peinture Garde-corps : Métal et Peinture
5ème étage - Chambre 1	Sol : Plancher béton et Parquet flottant Mur : Plâtre et Peinture Plafond : Béton et Peinture Plinthes : Bois et Peinture Porte : Bois et Peinture Bati porte : Bois et Peinture Fenêtre : PVC et Peinture Bati fenêtre : PVC et Peinture Volet : Aluminium et Peinture
5ème étage - balcon 3	Sol : Plancher béton et chape brute Mur : Béton et Peinture Plafond : Béton et Peinture Garde-corps : Métal et Peinture
5ème étage - couloir	Sol : Plancher béton et Parquet flottant Mur : Plâtre et Peinture Plafond : Béton et Peinture Porte : Bois et Peinture Bati porte 1 : Bois et Peinture Bati porte 2 : Métal et Peinture

N° Vert
GRATUIT 0 800 330 311

Courriel : contact@maisondudiag.fr

www.maisondudiag.fr

SIRET : 90224965500017

Maison du Diag Béarn au capital de 5 000 €

Localisation	Description
5ème étage - Chambre 2	Sol : Plancher béton et Parquet flottant Mur : Plâtre et Peinture Plafond : Béton et Peinture Plinthes : Bois et Peinture Porte : Bois et Peinture Bati porte : Métal et Peinture Fenêtre : PVC et Peinture Bati fenêtre : PVC et Peinture Volet : Aluminium et Peinture
5ème étage - Chambre 3	Sol : Plancher béton et Parquet flottant Mur : Plâtre et Peinture Plafond : Béton et Peinture Plinthes : Bois et Peinture Porte : Bois et Peinture Bati porte : Métal et Peinture Fenêtre : PVC et Peinture Bati fenêtre : PVC et Peinture Volet : Aluminium et Peinture
5ème étage - cellier	Sol : Plancher béton et Parquet flottant Mur : Plâtre et Peinture Plafond : Béton et Peinture Plinthes : Bois et Peinture Porte : Bois et Peinture Bati porte : Métal et Peinture
5ème étage - salle d'eau	Sol : Plancher béton et Dalles plastiques Mur : Plâtre et Peinture, faïence Plafond : Béton et Peinture Plinthes : Bois et Peinture Porte : Bois et Peinture Bati porte : Métal et Peinture
5ème étage - Wc	Sol : Plancher béton et Parquet flottant Mur : Plâtre et Peinture Plafond : Béton et Peinture Plinthes : Bois et Peinture Porte : Bois et Peinture Bati porte : Métal et Peinture
Rez de chaussée - Cave	Sol : Plancher béton et chape brute Mur : parpaings et brut Plafond : Béton et isolation Porte : Bois et Peinture Bati porte : Bois et Peinture

4. Conditions de réalisation du repérage

4.1 Bilan de l'analyse documentaire

N° Vert
GRATUIT 0 800 330 311

Courriel : contact@maisondudiag.fr

www.maisondudiag.fr

SIRET : 90224965500017

Maison du Diag Béarn au capital de 5 000 €

Documents demandés	Documents remis
Rapports concernant la recherche d'amiante déjà réalisés	-
Documents décrivant les ouvrages, produits, matériaux et protections physiques mises en place	-
Eléments d'information nécessaires à l'accès aux parties de l'immeuble bâti en toute sécurité	-

Observations :
Néant

4.2 Date d'exécution des visites du repérage in situ

Date de la commande : 14/02/2024

Date(s) de visite de l'ensemble des locaux : 22/02/2024

Heure d'arrivée : 16 h 15

Durée du repérage : 01 h 45

Personne en charge d'accompagner l'opérateur de repérage : IMMOBILIER A PAU Monsieur DAVIOT Maxence

4.3 Écarts, adjonctions, suppressions par rapport aux normes en vigueur

La mission de repérage s'est déroulée conformément aux prescriptions de la norme NF X 46-020, révision de décembre 2008.

Observations	Oui	Non	Sans Objet
Plan de prévention réalisé avant intervention sur site	-	-	X
Vide sanitaire accessible			X
Combles ou toiture accessibles et visitables			X

4.4 Plan et procédures de prélèvements

Néant

5. Résultats détaillés du repérage

5.1 Liste des matériaux ou produits contenant de l'amiante, états de conservation, conséquences réglementaires (fiche de cotation)

Matériaux ou produits contenant de l'amiante

N° Vert GRATUIT 0 800 330 311

Courriel : contact@maisondudiag.fr

www.maisondudiag.fr

SIRET : 90224965500017

Maison du Diag Béarn au capital de 5 000 €



Localisation	Identifiant + Description	Conclusion (justification)	État de conservation** et préconisations*
Néant	-		

* Un détail des conséquences réglementaires et recommandations est fournis en annexe 7.4 de ce présent rapport

** détails fournis en annexe 7.3 de ce présent rapport

5.2 Listes des matériaux et produits ne contenant pas d'amiante après analyse

Localisation	Identifiant + Description
Néant	-

5.3 Liste des matériaux ou produits (liste A et B) ne contenant pas d'amiante sur justificatif

Localisation	Identifiant + Description
Néant	-

6. Signatures

Nota : Le présent rapport est établi par une personne dont les compétences sont certifiées par **LCC QUALIXPERT** 17 rue Borrel 81100 CASTRES (détail sur www.info-certif.fr)

Fait à **LONS**, le **22/02/2024**

Par : SARRAMEDA Vincent



N° Vert GRATUIT 0 800 330 311

Courriel : contact@maisondudiag.fr

www.maisondudiag.fr

SIRET : 90224965500017

Maison du Diag Béarn au capital de 5 000 €



7. ANNEXES

Au rapport de mission de repérage n° 2402/DUJOL/5216

Informations conformes à l'annexe III de l'arrêté du 12 décembre 2012

Les maladies liées à l'amiante sont provoquées par l'inhalation des fibres. Toutes les variétés d'amiante sont classées comme substances cancérigènes avérées pour l'homme. L'inhalation de fibres d'amiante est à l'origine de cancers (mésothéliomes, cancers broncho-pulmonaires) et d'autres pathologies non cancéreuses (épanchements pleuraux, plaques pleurales).

L'identification des matériaux et produits contenant de l'amiante est un préalable à l'évaluation et à la prévention des risques liés à l'amiante. Elle doit être complétée par la définition et la mise en œuvre de mesures de gestion adaptées et proportionnées pour limiter l'exposition des occupants présents temporairement ou de façon permanente dans l'immeuble. L'information des occupants présents temporairement ou de façon permanente est un préalable essentiel à la prévention du risque d'exposition à l'amiante.

Il convient donc de veiller au maintien du bon état de conservation des matériaux et produits contenant de l'amiante afin de remédier au plus tôt aux situations d'usure anormale ou de dégradation.

Il conviendra de limiter autant que possible les interventions sur les matériaux et produits contenant de l'amiante qui ont été repérés et de faire appel aux professionnels qualifiés, notamment dans le cas de retrait ou de confinement de ce type de matériau ou produit.

Enfin, les déchets contenant de l'amiante doivent être éliminés dans des conditions strictes.

Renseignez-vous auprès de votre mairie ou de votre préfecture. Pour connaître les centres d'élimination près de chez vous, consultez la base de données « déchets » gérée par l'ADEME, directement accessible sur le site internet www.sinoe.org.

Sommaire des annexes

- 7.1 Schéma de repérage
- 7.2 Rapports d'essais
- 7.3 Grilles réglementaires d'évaluation de l'état de conservation des matériaux et produits contenant de l'amiante
- 7.4 Conséquences réglementaires et recommandations
- 7.5 Recommandations générales de sécurité
- 7.6 Documents annexés au présent rapport



Courriel : contact@maisondudiag.fr

www.maisondudiag.fr

SIRET : 90224965500017

Maison du Diag Béarn au capital de 5 000 €

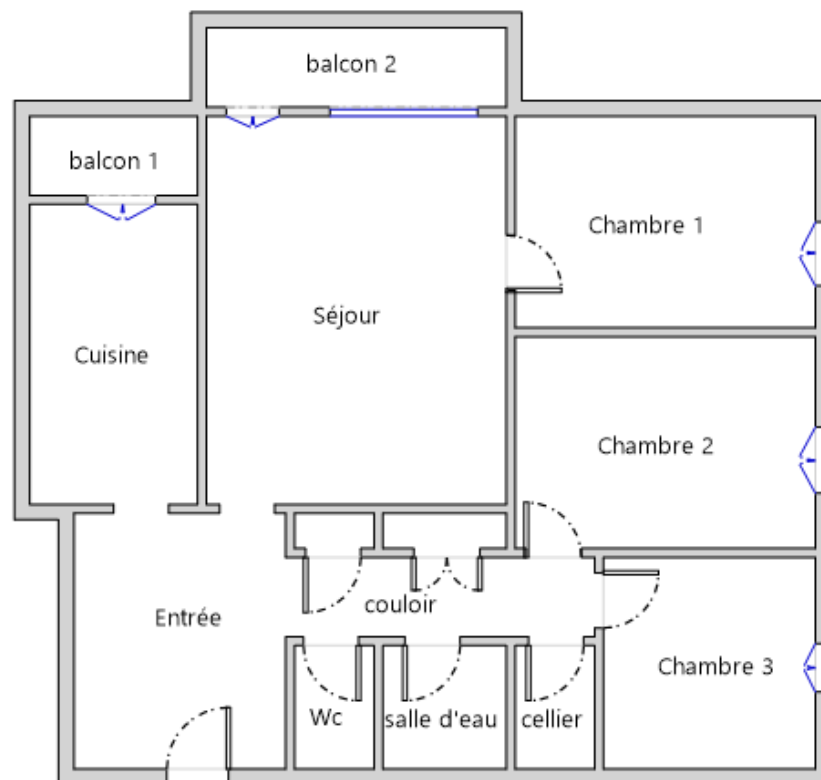


7.1 Annexe - Schéma de repérage



Rez-de-chaussée

**Planche (croquis) de repérage technique effectué par le cabinet : Maison du Diag Béarn,
 auteur : SARRAMEDA Vincent
 Dossier n° 2402/DUJOL/5216 du 22/02/2024
 Adresse du bien : 25 AVENUE FEDERICO LORCA 64000 PAU**



5ème Etage

N° Vert GRATUIT 0 800 330 311

Courriel : contact@maisondudiag.fr













www.maisondudiag.fr

SIRET : 90224965500017

Maison du Diag Béarn au capital de 5 000 €

**Planche (croquis) de repérage technique effectué par le cabinet : Maison du Diag Béarn,
 auteur : SARRAMEDA Vincent
 Dossier n° 2402/DUJOL/5216 du 22/02/2024
 Adresse du bien : 25 AVENUE FEDERICO LORCA 64000 PAU**

Légende

	Conduit en fibro-ciment		Dalles de sol	<p align="center">Nom du propriétaire : Monsieur DUJOL Peio Adresse du bien : 25 AVENUE FEDERICO LORCA 64000 PAU</p>
	Conduit autre que fibro-ciment		Carrelage	
	Brides		Colle de revêtement	
	Dépôt de Matériaux contenant de l'amiante		Dalles de faux-plafond	
	Matériau ou produit sur lequel un doute persiste		Toiture en fibro-ciment	
	Présence d'amiante		Toiture en matériaux composites	

Aucune photo/illustration n'a été jointe à ce rapport.

7.2 Annexe - Rapports d'essais

Identification des prélèvements :

Identifiant et prélèvement	Localisation	Composant de la construction	Parties du composant	Description
-	-	-	-	-

Copie des rapports d'essais :

Aucun rapport d'essai n'a été fourni ou n'est disponible

7.3 Annexe - Évaluation de l'état de conservation des matériaux et produits contenant de l'amiante

N° Vert GRATUIT 0 800 330 311

Courriel : contact@maisondudiag.fr

www.maisondudiag.fr

SIRET : 90224965500017

Maison du Diag Béarn au capital de 5 000 €



Grilles d'évaluation de l'état de conservation des matériaux ou produit de la liste A

Aucune évaluation n'a été réalisée

Critères d'évaluation de l'état de conservation des matériaux ou produit de la liste A

1. Classification des différents degrés d'exposition du produit aux circulations d'air

Fort	Moyen	Faible
<p>1° Il n'existe pas de système spécifique de ventilation, la pièce ou la zone homogène évaluée est ventilée par ouverture des fenêtres. ou</p> <p>2° Le faux plafond se trouve dans un local qui présente une (ou plusieurs) façade(s) ouverte(s) sur l'extérieur susceptible(s) de créer des situations à forts courants d'air, ou</p> <p>3° Il existe un système de ventilation par insufflation d'air dans le local et l'orientation du jet d'air est telle que celui-ci affecte directement le faux plafond contenant de l'amiante.</p>	<p>1° Il existe un système de ventilation par insufflation d'air dans le local et l'orientation du jet est telle que celui-ci n'affecte pas directement le faux plafond contenant de l'amiante,</p> <p>ou</p> <p>2° Il existe un système de ventilation avec reprise(s) d'air au niveau du faux plafond (système de ventilation à double flux).</p>	<p>1° Il n'existe ni ouvrant ni système de ventilation spécifique dans la pièce ou la zone évaluée,</p> <p>ou</p> <p>2° Il existe dans la pièce ou la zone évaluée, un système de ventilation par extraction dont la reprise d'air est éloignée du faux plafond contenant de l'amiante.</p>

2. Classification des différents degrés d'exposition du produit aux chocs et vibrations

Fort	Moyen	Faible
<p>L'exposition du produit aux chocs et vibrations sera considérée comme forte dans les situations où l'activité dans le local ou à l'extérieur engendre des vibrations, ou rend possible les chocs directs avec le faux plafond contenant de l'amiante (ex : hall industriel, gymnase, discothèque...).</p>	<p>L'exposition du produit aux chocs et vibrations sera considérée comme moyenne dans les situations où le faux plafond contenant de l'amiante n'est pas exposé aux dommages mécaniques mais se trouve dans un lieu très fréquenté (ex : supermarché, piscine, théâtre,...).</p>	<p>L'exposition du produit aux chocs et vibrations sera considérée comme faible dans les situations où le faux plafond contenant de l'amiante n'est pas exposé aux dommages mécaniques, n'est pas susceptible d'être dégradé par les occupants ou se trouve dans un local utilisé à des activités tertiaires passives.</p>

Grilles d'évaluation de l'état de conservation des matériaux ou produit de la liste B

Aucune évaluation n'a été réalisée

Critères d'évaluation de l'état de conservation des matériaux ou produit de la liste B

1. Classification des niveaux de risque de dégradation ou d'extension de la dégradation du matériau.

Risque faible de dégradation ou d'extension de dégradation	Risque de dégradation ou d'extension à terme de la dégradation	Risque de dégradation ou d'extension rapide de la dégradation

N° Vert GRATUIT 0 800 330 311

Courriel : contact@maisondudiag.fr

www.maisondudiag.fr

SIRET : 90224965500017

Maison du Diag Béarn au capital de 5 000 €



L'environnement du matériau contenant de l'amiante ne présente pas ou très peu de risque pouvant entraîner à terme, une dégradation ou une extension de la dégradation du matériau.	L'environnement du matériau contenant de l'amiante présente un risque pouvant entraîner à terme, une dégradation ou une extension de la dégradation du matériau.	L'environnement du matériau contenant de l'amiante présente un risque important pouvant entraîner rapidement, une dégradation ou une extension de la dégradation du matériau.
---	--	---

Légende : EP = évaluation périodique ; AC1 = action corrective de premier niveau ; AC2 = action corrective de second niveau.

L'évaluation du risque de dégradation lié à l'environnement du matériau ou produit prend en compte :

Les agressions physiques intrinsèques au local (ventilation, humidité, etc...) selon que le risque est probable ou avéré ;

La sollicitation des matériaux ou produits liée à l'activité des locaux, selon qu'elle est exceptionnelle/faible ou quotidienne/forte.

Elle ne prend pas en compte certains facteurs fluctuants d'aggravation de la dégradation des produits et matériaux, comme la fréquence d'occupation du local, la présence d'animaux nuisibles, l'usage réel des locaux, un défaut d'entretien des équipements, etc...

7.4 Annexe - Conséquences réglementaires et recommandations

Conséquences réglementaires suivant l'état de conservation des matériaux ou produit de la liste A

Article R1334-27 : En fonction du résultat du diagnostic obtenu à partir de la grille d'évaluation de l'arrêté du 12 décembre 2012, le propriétaire met en œuvre les préconisations mentionnées à l'article R1334-20 selon les modalités suivantes :

Score 1 – L'évaluation périodique de l'état de conservation de ces matériaux et produits de la liste A contenant de l'amiante est effectuée dans un délai maximal de trois ans à compter de la date de remise au propriétaire du rapport de repérage ou des résultats de la dernière évaluation de l'état de conservation, ou à l'occasion de toute modification substantielle de l'ouvrage et de son usage. La personne ayant réalisé cette évaluation en remet les résultats au propriétaire contre accusé de réception.

Score 2 – La mesure d'empoussièrement dans l'air est effectuée dans les conditions définies à l'article R1334-25, dans un délai de trois mois à compter de la date de remise au propriétaire du rapport de repérage ou des résultats de la dernière évaluation de l'état de conservation. L'organisme qui réalise les prélèvements d'air remet les résultats des mesures d'empoussièrement au propriétaire contre accusé de réception.

Score 3 – Les travaux de confinement ou de retrait de l'amiante sont mis en œuvre selon les modalités prévues à l'article R. 1334-29.

Article R1334-28 : Si le niveau d'empoussièrement mesuré dans l'air en application de l'article R1334-27 est inférieur ou égal à la valeur de cinq fibres par litre, le propriétaire fait procéder à l'évaluation périodique de l'état de conservation des matériaux et produits de la liste A contenant de l'amiante prévue à l'article R1334-20, dans un délai maximal de trois ans à compter de la date de remise des résultats des mesures d'empoussièrement ou à l'occasion de toute modification substantielle de l'ouvrage ou de son usage.

Si le niveau d'empoussièrement mesuré dans l'air en application de l'article R1334-27 est supérieur à cinq fibres par litre, le propriétaire fait procéder à des travaux de confinement ou de retrait de l'amiante, selon les modalités prévues à l'article R1334-29.

Article R1334-29 : Les travaux précités doivent être achevés dans un délai de trente-six mois à compter de la date à laquelle sont remis au propriétaire le rapport de repérage ou les résultats des mesures d'empoussièrement ou de la dernière évaluation de l'état de conservation.

N° Vert GRATUIT 0 800 330 311

Courriel : contact@maisondudiag.fr

www.maisondudiag.fr

SIRET : 90224965500017

Maison du Diag Béarn au capital de 5 000 €



Pendant la période précédant les travaux, des mesures conservatoires appropriées doivent être mises en œuvre afin de réduire l'exposition des occupants et de la maintenir au niveau le plus bas possible, et dans tous les cas à un niveau d'empoussièrlement inférieur à cinq fibres par litre. Les mesures conservatoires ne doivent conduire à aucune sollicitation des matériaux et produits concernés par les travaux.

Le propriétaire informe le préfet du département du lieu d'implantation de l'immeuble concerné, dans un délai de deux mois à compter de la date à laquelle sont remis le rapport de repérage ou les résultats des mesures d'empoussièrlement ou de la dernière évaluation de l'état de conservation, des mesures conservatoires mises en œuvre, et, dans un délai de douze mois, des travaux à réaliser et de l'échéancier proposé.

Article R.1334-29-3 :

I) A l'issue des travaux de retrait ou de confinement de matériaux et produits de la liste A mentionnés à l'article R.1334-29, le propriétaire fait procéder par une personne mentionnée au premier alinéa de l'article R.1334-23, avant toute restitution des locaux traités, à un examen visuel de l'état des surfaces traitées. Il fait également procéder, dans les conditions définies à l'article R.1334-25, à une mesure du niveau d'empoussièrlement dans l'air après démantèlement du dispositif de confinement. Ce niveau doit être inférieur ou égal à cinq fibres par litre.

II) Si les travaux ne conduisent pas au retrait total des matériaux et produits de la liste A contenant de l'amiante, il est procédé à une évaluation périodique de l'état de conservation de ces matériaux et produits résiduels dans les conditions prévues par l'arrêté mentionné à l'article R.1334-20, dans un délai maximal de trois ans à compter de la date à laquelle sont remis les résultats du contrôle ou à l'occasion de toute modification substantielle de l'ouvrage ou de son usage.

III) Lorsque des travaux de retrait ou de confinement de matériaux et produits de la liste B contenant de l'amiante sont effectués à l'intérieur de bâtiment occupés ou fréquentés, le propriétaire fait procéder, avant toute restitution des locaux traités, à l'examen visuel et à la mesure d'empoussièrlement dans l'air mentionnée au premier alinéa du présent article.

Détail des préconisations suivant l'état de conservation des matériaux ou produit de la liste B

1. Réalisation d'une « évaluation périodique », lorsque le type de matériau ou produit concerné contenant de l'amiante, la nature et l'étendue des dégradations qu'il présente et l'évaluation du risque de dégradation ne conduisent pas à conclure à la nécessité d'une action de protection immédiate sur le matériau ou produit, consistant à :

- a) Contrôler périodiquement que l'état de dégradation des matériaux et produits concernés ne s'aggrave pas et, le cas échéant, que leur protection demeure en bon état de conservation ;
- b) Rechercher, le cas échéant, les causes de dégradation et prendre les mesures appropriées pour les supprimer.

2. Réalisation d'une « action corrective de premier niveau », lorsque le type de matériau ou produit concerné contenant de l'amiante, la nature et l'étendue des dégradations et l'évaluation du risque de dégradation conduisent à conclure à la nécessité d'une action de remise en état limitée au remplacement, au recouvrement ou à la protection des seuls éléments dégradés, consistant à :

- a) Rechercher les causes de la dégradation et définir les mesures correctives appropriées pour les supprimer ;
- b) Procéder à la mise en œuvre de ces mesures correctives afin d'éviter toute nouvelle dégradation et, dans l'attente, prendre les mesures de protection appropriées afin de limiter le risque de dispersion des fibres d'amiante ;
- c) Veiller à ce que les modifications apportées ne soient pas de nature à aggraver l'état des autres matériaux et produits contenant de l'amiante restant accessibles dans la même zone ;
- d) Contrôler périodiquement que les autres matériaux et produits restant accessibles ainsi que, le cas échéant, leur protection demeurent en bon état de conservation.

Il est rappelé l'obligation de faire appel à une entreprise certifiée pour le retrait ou le confinement.



Courriel : contact@maisondudiag.fr

www.maisondudiag.fr

SIRET : 90224965500017

Maison du Diag Béarn au capital de 5 000 €



3. Réalisation d'une « action corrective de second niveau », qui concerne l'ensemble d'une zone, de telle sorte que le matériau ou produit ne soit plus soumis à aucune agression ni dégradation, consistant à :

a) Prendre, tant que les mesures mentionnées au c (paragraphe suivant) n'ont pas été mises en place, les mesures conservatoires appropriées pour limiter le risque de dégradation et la dispersion des fibres d'amiante. Cela peut consister à adapter, voire condamner l'usage des locaux concernés afin d'éviter toute exposition et toute dégradation du matériau ou produit contenant de l'amiante.

Durant les mesures conservatoires, et afin de vérifier que celles-ci sont adaptées, une mesure d'empoussièremment est réalisée, conformément aux dispositions du code de la santé publique;

b) Procéder à une analyse de risque complémentaire, afin de définir les mesures de protection ou de retrait les plus adaptées, prenant en compte l'intégralité des matériaux et produits contenant de l'amiante dans la zone concernée ;

c) Mettre en œuvre les mesures de protection ou de retrait définies par l'analyse de risque ;

d) Contrôler périodiquement que les autres matériaux et produits restant accessibles, ainsi que leur protection, demeurent en bon état de conservation.

En fonction des situations particulières rencontrées lors de l'évaluation de l'état de conservation, des compléments et précisions à ces recommandations sont susceptibles d'être apportées.

7.5 Annexe - Recommandations générales de sécurité

L'identification des matériaux et produits contenant de l'amiante est un préalable à l'évaluation et à la prévention des risques liés à la présence d'amiante dans un bâtiment. Elle doit être complétée par la définition et la mise en œuvre de mesures de gestion adaptées et proportionnées pour limiter l'exposition des occupants présents temporairement ou de façon permanente dans le bâtiment et des personnes appelées à intervenir sur les matériaux ou produits contenant de l'amiante. Les recommandations générales de sécurité définies ci-après rappellent les règles de base destinées à prévenir les expositions. Le propriétaire (ou, à défaut, l'exploitant) de l'immeuble concerné adapte ces recommandations aux particularités de chaque bâtiment et de ses conditions d'occupation ainsi qu'aux situations particulières rencontrées.

Ces recommandations générales de sécurité ne se substituent en aucun cas aux obligations réglementaires existantes en matière de prévention des risques pour la santé et la sécurité des travailleurs, inscrites dans le code du travail.

1. Informations générales

a) Dangerosité de l'amiante

Les maladies liées à l'amiante sont provoquées par l'inhalation des fibres. Toutes les variétés d'amiante sont classées comme substances cancérigènes avérées pour l'homme. Elles sont à l'origine de cancers qui peuvent atteindre soit la plèvre qui entoure les poumons (mésothéliomes), soit les bronches et/ou les poumons (cancers broncho-pulmonaires). Ces lésions surviennent longtemps (souvent entre 20 à 40 ans) après le début de l'exposition à l'amiante. Le Centre international de recherche sur le cancer (CIRC) a également établi récemment un lien entre exposition à l'amiante et cancers du larynx et des ovaires. D'autres pathologies, non cancéreuses, peuvent également survenir en lien avec une exposition à l'amiante. Il s'agit exceptionnellement d'épanchements pleuraux (liquide dans la plèvre) qui peuvent être récidivants ou de plaques pleurales (qui épaississent la plèvre). Dans le cas d'empoussièremment important, habituellement d'origine professionnelle, l'amiante peut provoquer une sclérose (asbestose) qui réduira la capacité respiratoire et peut dans les cas les plus graves produire une insuffisance respiratoire parfois mortelle. Le risque de cancer du poumon peut être majoré par l'exposition à d'autres agents cancérigènes, comme la fumée du tabac.

b) Présence d'amiante dans des matériaux et produits en bon état de conservation

L'amiante a été intégré dans la composition de nombreux matériaux utilisés notamment pour la construction. En raison de son caractère cancérigène, ses usages ont été restreints progressivement à partir de 1977, pour aboutir à une interdiction totale en 1997.

N° Vert
GRATUIT 0 800 330 311

Courriel : contact@maisondudiag.fr

www.maisondudiag.fr

SIRET : 90224965500017

Maison du Diag Béarn au capital de 5 000 €

En fonction de leur caractéristique, les matériaux et produits contenant de l'amiante peuvent libérer des fibres d'amiante en cas d'usure ou lors d'interventions mettant en cause l'intégrité du matériau ou produit (par exemple perçage, ponçage, découpe, friction...). Ces situations peuvent alors conduire à des expositions importantes si des mesures de protection renforcées ne sont pas prises.

Pour rappel, les matériaux et produits répertoriés aux listes A et B de l'annexe 13-9 du code de la santé publique font l'objet d'une évaluation de l'état de conservation dont les modalités sont définies par arrêté. Il convient de suivre les recommandations émises par les opérateurs de repérage dits « diagnostiqueurs » pour la gestion des matériaux ou produits repérés.

De façon générale, il est important de veiller au maintien en bon état de conservation des matériaux et produits contenant de l'amiante et de remédier au plus tôt aux situations d'usure anormale ou de dégradation de ceux-ci.

2. Intervention de professionnels soumis aux dispositions du code du travail

Il est recommandé aux particuliers d'éviter dans la mesure du possible toute intervention directe sur des matériaux et produits contenant de l'amiante et de faire appel à des professionnels compétents dans de telles situations.

Les entreprises réalisant des opérations sur matériaux et produits contenant de l'amiante sont soumises aux dispositions des articles R. 4412-94 à R. 4412-148 du code du travail. Les entreprises qui réalisent des travaux de retrait ou de confinement de matériaux et produits contenant de l'amiante doivent en particulier être certifiées dans les conditions prévues à l'article R. 4412-129. Cette certification est obligatoire à partir du 1er juillet 2013 pour les entreprises effectuant des travaux de retrait sur l'enveloppe extérieure des immeubles bâtis et à partir du 1er juillet 2014 pour les entreprises de génie civil.

Des documents d'information et des conseils pratiques de prévention adaptés sont disponibles sur le site Travailler-mieux (<http://www.travailler-mieux.gouv.fr>) et sur le site de l'Institut national de recherche et de sécurité pour la prévention des accidents du travail et des maladies professionnelles (<http://www.inrs.fr>).

3. Recommandations générales de sécurité

Il convient d'éviter au maximum l'émission de poussières notamment lors d'interventions ponctuelles non répétées, par exemple :

- perçage d'un mur pour accrocher un tableau ;
- remplacement de joints sur des matériaux contenant de l'amiante ;
- travaux réalisés à proximité d'un matériau contenant de l'amiante en bon état, par exemple des interventions légères dans des boîtiers électriques, sur des gaines ou des circuits situés sous un flocage sans action directe sur celui-ci, de remplacement d'une vanne sur une canalisation calorifugée à l'amiante.

L'émission de poussières peut être limitée par humidification locale des matériaux contenant de l'amiante en prenant les mesures nécessaires pour éviter tout risque électrique et/ou en utilisant de préférence des outils manuels ou des outils à vitesse lente.

Le port d'équipements adaptés de protection respiratoire est recommandé. Le port d'une combinaison jetable permet d'éviter la propagation de fibres d'amiante en dehors de la zone de travail. Les combinaisons doivent être jetées après chaque utilisation.

Des informations sur le choix des équipements de protection sont disponibles sur le site internet amiante de l'INRS à l'adresse suivante : www.amiante.inrs.fr. De plus, il convient de disposer d'un sac à déchets à proximité immédiate de la zone de travail et d'une éponge ou d'un chiffon humide de nettoyage.

4. Gestion des déchets contenant de l'amiante

Les déchets de toute nature contenant de l'amiante sont des déchets dangereux. A ce titre, un certain nombre de dispositions réglementaires, dont les principales sont rappelées ci-après, encadrent leur élimination.

Lors de travaux conduisant à un désamiantage de tout ou partie de l'immeuble, la personne pour laquelle les travaux sont réalisés, c'est-à-dire les maîtres d'ouvrage, en règle générale les propriétaires, ont la responsabilité de la bonne gestion des déchets produits, conformément aux dispositions de l'article L. 541-2 du code de l'environnement. Ce sont les producteurs des déchets au sens du code de l'environnement.

N° Vert
GRATUIT 0 800 330 311

Courriel : contact@maisondudiag.fr

www.maisondudiag.fr

SIRET : 90224965500017

Maison du Diag Béarn au capital de 5 000 €

Les déchets liés au fonctionnement d'un chantier (équipements de protection, matériel, filtres, bâches, etc.) sont de la responsabilité de l'entreprise qui réalise les travaux.

a. Conditionnement des déchets

Les déchets de toute nature susceptibles de libérer des fibres d'amiante sont conditionnés et traités de manière à ne pas provoquer d'émission de poussières. Ils sont ramassés au fur et à mesure de leur production et conditionnés dans des emballages appropriés et fermés, avec apposition de l'étiquetage prévu par le décret no 88-466 du 28 avril 1988 relatif aux produits contenant de l'amiante et par le code de l'environnement notamment ses articles R. 551-1 à R. 551-13 relatifs aux dispositions générales relatives à tous les ouvrages d'infrastructures en matière de stationnement, chargement ou déchargement de matières dangereuses.

Les professionnels soumis aux dispositions du code du travail doivent procéder à l'évacuation des déchets, hors du chantier, aussitôt que possible, dès que le volume le justifie après décontamination de leurs emballages.

b. Apport en déchèterie

Environ 10 % des déchèteries acceptent les déchets d'amiante lié à des matériaux inertes ayant conservé leur intégrité provenant de ménages, voire d'artisans. Tout autre déchet contenant de l'amiante est interdit en déchèterie.

A partir du 1er janvier 2013, les exploitants de déchèterie ont l'obligation de fournir aux usagers les emballages et l'étiquetage appropriés aux déchets d'amiante.

c. Filières d'élimination des déchets

Les matériaux contenant de l'amiante ainsi que les équipements de protection (combinaison, masque, gants...) et les déchets issus du nettoyage (chiffon...) sont des déchets dangereux. En fonction de leur nature, plusieurs filières d'élimination peuvent être envisagées.

Les déchets contenant de l'amiante lié à des matériaux inertes ayant conservé leur intégrité peuvent être éliminés dans des installations de stockage de déchets non dangereux si ces installations disposent d'un casier de stockage dédié à ce type de déchets.

Tout autre déchet amianté doit être éliminé dans une installation de stockage pour déchets dangereux ou être vitrifiés. En particulier, les déchets liés au fonctionnement du chantier, lorsqu'ils sont susceptibles d'être contaminés par de l'amiante, doivent être éliminés dans une installation de stockage pour déchets dangereux ou être vitrifiés.

d. Information sur les déchèteries et les installations d'élimination des déchets d'amiante

Les informations relatives aux déchèteries acceptant des déchets d'amiante lié et aux installations d'élimination des déchets d'amiante peuvent être obtenues auprès :

- de la préfecture ou de la direction régionale de l'environnement, de l'aménagement et du logement (direction régionale et interdépartementale de l'environnement et de l'énergie en Ile-de-France) ou de la direction de l'environnement, de l'aménagement et du logement ;
- du conseil général (ou conseil régional en Ile-de-France) au regard de ses compétences de planification sur les déchets dangereux ;
- de la mairie ;
- ou sur la base de données « déchets » gérée par l'Agence de l'environnement et de la maîtrise de l'énergie, directement accessible sur internet à l'adresse suivante : www.sinoe.org.

e. Traçabilité

Le producteur des déchets remplit un bordereau de suivi des déchets d'amiante (BSDA, CERFA no 11861). Le formulaire CERFA est téléchargeable sur le site du ministère chargé de l'environnement. Le propriétaire recevra l'original du bordereau rempli par les autres intervenants (entreprise de travaux, transporteur, exploitant de l'installation de stockage ou du site de vitrification).

Dans tous les cas, le producteur des déchets devra avoir préalablement obtenu un certificat d'acceptation préalable lui garantissant l'effectivité d'une filière d'élimination des déchets.



Courriel : contact@maisondudiag.fr

www.maisondudiag.fr

SIRET : 90224965500017

Maison du Diag Béarn au capital de 5 000 €



Par exception, le bordereau de suivi des déchets d'amiante n'est pas imposé aux particuliers voire aux artisans qui se rendent dans une déchèterie pour y déposer des déchets d'amiante lié à des matériaux inertes ayant conservé leur intégrité. Ils ne doivent pas remplir un bordereau de suivi de déchets d'amiante, ce dernier étant élaboré par la déchèterie.

7.6 - Annexe - Autres documents

N° Vert
GRATUIT 0 800 330 311

Courriel : contact@maisondudiag.fr

www.maisondudiag.fr

SIRET : 90224965500017

Maison du Diag Béarn au capital de 5 000 €





CRCAM D'AQUITAINE
 LE MAS BP 169
 Site AIRE SUR ADOUR
 40805 AIRE SUR L'ADOUR CEDEX
 Tél. 09 69 32 64 40
SAVAssurancePro@ca-pyrenees-gascogne.fr

MAISON DU DIAG BEARN
14 ALLEE DU PIC D ANIE
64140 LONS

N° Contrat : **12296772908**

ATTESTATION D'ASSURANCE
RC DIAGNOSTIC IMMOBILIER

La Caisse Régionale de Crédit Agricole d'Aquitaine, intermédiaire en assurance immatriculé auprès de l'ORIAS, certifie que **LA MAISON DU DIAG BEARN**

A souscrit par son intermédiaire auprès de Pacifica, entreprise régie par le code des assurances, le contrat d'assurance multirisque Professionnelle en référence, garantissant sa Responsabilité Civile Professionnelle dans le cadre de son activité de diagnostiqueur immobilier, conformément à l'obligation édictée aux articles L271-6 et R271-2 du Code de la Construction et de l'Habitation. Les garanties responsabilité civile professionnelle et exploitation interviennent pour les diagnostics techniques immobiliers obligatoires en cas de vente ou de location de locaux d'habitation ou d'habitation et professionnel, selon les articles L271-4 du Code de la Construction et de l'Habitation, 46 de la loi n°65-557 du 10 juillet 1965 et 3-3 de la loi n°89-462 du 6 juillet 1989, effectués par l'assuré ou ses salariés répondant aux obligations de formation et de certification prévues par la réglementation en vigueur. Est ainsi couverte la réalisation de l'un ou de plusieurs des diagnostics suivants:

- Diagnostic de Performance Energétique,
- Audit énergétique,
- Diagnostic Technique Global,
- Constats de risque d'exposition au plomb, de présence de matériaux ou produits amiantés,
- Etats de l'installation intérieure d'électricité et de gaz, des risques naturels et technologiques (aléas naturels, miniers ou technologiques, sismicité, potentiel radon et sols pollués), de présence de termites,
- Contrôle des installations d'assainissement collectif,
- Indications des zones de bruit près d'un aéroport, d'un risque de mэрule,
- Attestation de surface privative.

La présente attestation est valable pour la période du (date d'effet) **01/02/2024 au 01/02/2025**.
Elle ne saurait engager PACIFICA au-delà des conditions de garanties et des montants fixés au contrat auquel elle se réfère et n'implique qu'une présomption de garantie conformément à l'article L112-3 du Code des assurances.
 Pour servir et valoir ce que de droit,

Fait à AUCH, le 31/01/2024
 Pour PACIFICA

L. CARRAU NADDAM

CAISSE REGIONALE DE CREDIT AGRICOLE MUTUEL D'AQUITAINE

Société coopérative à capital variable, agréée en tant qu'établissement de crédit. Société de courtage d'assurances
 immatriculée au Registre des Intermédiaires en Assurance sous le numéro 07 022 491.
 Siège social : 106 quai de Bacalan 33300 BORDEAUX - N° SIRET 434 651 246 RCS BORDEAUX

N° Vert
 GRATUIT 0 800 330 311

Courriel : contact@maisondudiag.fr

www.maisondudiag.fr

SIRET : 90224965500017

Maison du Diag Béarn au capital de 5 000 €



Certificat N° C3666

Monsieur Vincent SARRAMEDA

Certifié dans le cadre du processus de certification PR04 et / ou PR16 consultable sur www.qualixpert.com conformément à l'ordonnance 2005-655 titre III du 8 juin 2005 et au décret 2006-1114 du 05 septembre 2006.



dans le(s) domaine(s) suivant(s) :

Amiante sans mention	Certificat valable Du 24/11/2022 au 23/11/2029	Arrêté du 24 décembre 2021 définissant les critères de certification des opérateurs de diagnostic technique et des organismes de formation et d'accréditation des organismes de certification.
Etat relatif à la présence de termites dans le bâtiment mention France Métropolitaine	Certificat valable Du 24/11/2022 au 23/11/2029	Arrêté du 24 décembre 2021 définissant les critères de certification des opérateurs de diagnostic technique et des organismes de formation et d'accréditation des organismes de certification.
Etat des installations intérieures de gaz	Certificat valable Du 24/11/2022 au 23/11/2029	Arrêté du 24 décembre 2021 définissant les critères de certification des opérateurs de diagnostic technique et des organismes de formation et d'accréditation des organismes de certification.
Constat de risque d'exposition au plomb	Certificat valable Du 22/12/2022 au 21/12/2029	Arrêté du 24 décembre 2021 définissant les critères de certification des opérateurs de diagnostic technique et des organismes de formation et d'accréditation des organismes de certification.
Diagnostic de performance énergétique individuel	Certificat valable Du 22/12/2022 au 21/12/2029	Arrêté du 24 décembre 2021 définissant les critères de certification des opérateurs de diagnostic technique et des organismes de formation et d'accréditation des organismes de certification.
Etat des installations intérieures d'électricité	Certificat valable Du 22/12/2022 au 21/12/2029	Arrêté du 24 décembre 2021 définissant les critères de certification des opérateurs de diagnostic technique et des organismes de formation et d'accréditation des organismes de certification.

Date d'établissement le mardi 03 janvier 2023

Marjorie ALBERT
Directrice Administrative

P10

*Une certification peut être suspendue, modifiée ou retirée à tout moment.
Pour une utilisation appropriée de ce certificat, la portée des certifications et leurs validités doivent être vérifiées sur le site internet de LCC QUALIXPERT www.qualixpert.com.*

F09 Certification de compétence version N 010120

RCC 17, rue Borel - 81100 CASTRES
Tél. 05 63 73 06 13 - Fax 05 63 73 37 87 - www.qualixpert.com
Sur un capital de 8000 euros - APE 7120B - RCS Castres SIRET 493 037 932 00018

N° Vert GRATUIT 0 800 330 311

Courriel : contact@maisondudiag.fr

www.maisondudiag.fr

SIRET : 90224965500017

Maison du Diag Béarn au capital de 5 000 €

Rapport de l'état relatif à la présence de termites dans le bâtiment

Numéro de dossier : 2402/DUJOL/5216
 Norme méthodologique employée : AFNOR NF P 03-201 - Février 2016
 Date du repérage : 22/02/2024
 Heure d'arrivée : 16 h 15
 Temps passé sur site : 01 h 45

A - Désignation du ou des bâtiments

Localisation du ou des bâtiments :

Département : **Pyrénées-Atlantiques**

Adresse : **25 AVENUE FEDERICO LORCA**

Commune : **64000 PAU**

Désignation et situation du ou des lot(s) de copropriété : **Etage 5 - Section cadastrale CY, Parcelle(s) n° 96, CY 339**

Informations collectées auprès du donneur d'ordre :

Présence de traitements antérieurs contre les termites

Présence de termites dans le bâtiment

Fourniture de la notice technique relatif à l'article R 131-3 du CCH si date du dépôt de la demande de permis de construire ou date d'engagement des travaux postérieure au 01/11/2006

Documents fournis : **Néant**

Désignation du (ou des) bâtiment(s) : **Habitation (partie privative d'immeuble)**

Périmètre de repérage :

Situation du bien en regard d'un arrêté préfectoral pris en application de l'article L 133-5 du CCH : **Le bien est situé dans une zone soumise à un arrêté préfectoral:**

64000 PAU (Information au 26/12/2023)

Niveau d'infestation faible

Arrêté préfectoral

Liste des arrêtés

16/08/2001 - Arrêté préfectoral -

B - Désignation du client

Désignation du client :

Nom et prénom : **Monsieur DUJOL Peio**

Adresse : **25 AVENUE FEDERICO LORCA - 64000 PAU**

Si le client n'est pas le donneur d'ordre :

Qualité du donneur d'ordre (sur déclaration de l'intéressé) : **Apporteur**

Nom et prénom : **Monsieur DUJOL Peio**

Adresse : **25 AVENUE FEDERICO LORCA - 64000 PAU**

N° Vert
GRATUIT 0 800 330 311

Courriel : contact@maisondudiag.fr

www.maisondudiag.fr

SIRET : 90224965500017

Maison du Diag Béarn au capital de 5 000 €

C - Désignation de l'opérateur de diagnostic

Identité de l'opérateur de diagnostic :

Nom et prénom : **SARRAMEDA Vincent**

Raison sociale et nom de l'entreprise : **Maison du Diag Béarn**

Adresse : **14 Allée du Pic d'Anie - 64140 LONS**

Numéro SIRET : **90224965500017**

Désignation de la compagnie d'assurance : **PACIFICA**

Numéro de police et date de validité : **12296765908 - 31/01/2024**

Certification de compétence **C3666** délivrée par : **LCC QUALIXPERT, le 24/11/2022**

D - Identification des bâtiments et des parties de bâtiments visités et des éléments infestés ou ayant été infestés par les termites et ceux qui ne le sont pas

Liste des pièces visitées :

5ème étage - Entrée, 5ème étage - Cuisine, 5ème étage - balcon 1, 5ème étage - Séjour, 5ème étage - balcon 2, 5ème étage - Chambre 1, 5ème étage - balcon 3,	5ème étage - couloir, 5ème étage - Chambre 2, 5ème étage - Chambre 3, 5ème étage - cellier, 5ème étage - salle d'eau, 5ème étage - Wc, Rez de chaussée - Cave
--	---

Bâtiments et parties de bâtiments visités (1)	Ouvrages, parties d'ouvrages et éléments examinés (2)	Résultats du diagnostic d'infestation (3)
5ème étage		
Entrée	Sol - Plancher béton et Parquet flottant	Absence d'indices d'infestation de termites
	Mur - Plâtre et Peinture	Absence d'indices d'infestation de termites
	Plafond - Béton et Peinture	Absence d'indices d'infestation de termites
	Plinthes - Bois et Peinture	Absence d'indices d'infestation de termites
	Porte - Bois et Peinture	Absence d'indices d'infestation de termites
	Bati porte - Métal et Peinture	Absence d'indices d'infestation de termites
Cuisine	Sol - Plancher béton et Parquet flottant	Absence d'indices d'infestation de termites
	Mur - Plâtre et Peinture, faïence	Absence d'indices d'infestation de termites
	Plafond - Béton et Peinture	Absence d'indices d'infestation de termites
	Plinthes - Bois et Peinture	Absence d'indices d'infestation de termites
	Bati porte - Métal et Peinture	Absence d'indices d'infestation de termites
	Fenêtre - PVC et Peinture	Absence d'indices d'infestation de termites
balcon 1	Bati fenêtre - PVC et Peinture	Absence d'indices d'infestation de termites
	Sol - Plancher béton et pelouse synthétique	Absence d'indices d'infestation de termites
	Mur - Béton et Peinture	Absence d'indices d'infestation de termites
	Plafond - Béton et Peinture	Absence d'indices d'infestation de termites
Séjour	Garde-corps - Métal et Peinture	Absence d'indices d'infestation de termites
	Sol - Plancher béton et Parquet flottant	Absence d'indices d'infestation de termites

N° Vert GRATUIT 0 800 330 311

Courriel : contact@maisondudiag.fr

www.maisondudiag.fr

SIRET : 90224965500017

Maison du Diag Béarn au capital de 5 000 €

Bâtiments et parties de bâtiments visités (1)	Ouvrages, parties d'ouvrages et éléments examinés (2)	Résultats du diagnostic d'infestation (3)
	Mur - Plâtre et Peinture	Absence d'indices d'infestation de termites
	Plafond - Béton et Peinture	Absence d'indices d'infestation de termites
	Bati porte - Métal et Peinture	Absence d'indices d'infestation de termites
	Fenêtre 1 - PVC et Peinture	Absence d'indices d'infestation de termites
	Bati fenêtre 1 - PVC et Peinture	Absence d'indices d'infestation de termites
	Volet - Aluminium et Peinture	Absence d'indices d'infestation de termites
	Fenêtre 2 - Bois et Peinture	Absence d'indices d'infestation de termites
	Bati fenêtre 2 - Bois et Peinture	Absence d'indices d'infestation de termites
balcon 2	Sol - Plancher béton et pelouse synthétique	Absence d'indices d'infestation de termites
	Mur - Béton et Peinture	Absence d'indices d'infestation de termites
	Plafond - Béton et Peinture	Absence d'indices d'infestation de termites
	Garde-corps - Métal et Peinture	Absence d'indices d'infestation de termites
Chambre 1	Sol - Plancher béton et Parquet flottant	Absence d'indices d'infestation de termites
	Mur - Plâtre et Peinture	Absence d'indices d'infestation de termites
	Plafond - Béton et Peinture	Absence d'indices d'infestation de termites
	Plinthes - Bois et Peinture	Absence d'indices d'infestation de termites
	Porte - Bois et Peinture	Absence d'indices d'infestation de termites
	Bati porte - Bois et Peinture	Absence d'indices d'infestation de termites
	Fenêtre - PVC et Peinture	Absence d'indices d'infestation de termites
	Bati fenêtre - PVC et Peinture	Absence d'indices d'infestation de termites
balcon 3	Sol - Plancher béton et chape brute	Absence d'indices d'infestation de termites
	Mur - Béton et Peinture	Absence d'indices d'infestation de termites
	Plafond - Béton et Peinture	Absence d'indices d'infestation de termites
	Garde-corps - Métal et Peinture	Absence d'indices d'infestation de termites
couloir	Sol - Plancher béton et Parquet flottant	Absence d'indices d'infestation de termites
	Mur - Plâtre et Peinture	Absence d'indices d'infestation de termites
	Plafond - Béton et Peinture	Absence d'indices d'infestation de termites
	Porte - Bois et Peinture	Absence d'indices d'infestation de termites
	Bati porte 1 - Bois et Peinture	Absence d'indices d'infestation de termites
	Bati porte 2 - Métal et Peinture	Absence d'indices d'infestation de termites
Chambre 2	Sol - Plancher béton et Parquet flottant	Absence d'indices d'infestation de termites
	Mur - Plâtre et Peinture	Absence d'indices d'infestation de termites
	Plafond - Béton et Peinture	Absence d'indices d'infestation de termites
	Plinthes - Bois et Peinture	Absence d'indices d'infestation de termites
	Porte - Bois et Peinture	Absence d'indices d'infestation de termites
	Bati porte - Métal et Peinture	Absence d'indices d'infestation de termites
	Fenêtre - PVC et Peinture	Absence d'indices d'infestation de termites
	Bati fenêtre - PVC et Peinture	Absence d'indices d'infestation de termites
Volet - Aluminium et Peinture	Absence d'indices d'infestation de termites	



Bâtiments et parties de bâtiments visités (1)	Ouvrages, parties d'ouvrages et éléments examinés (2)	Résultats du diagnostic d'infestation (3)
Chambre 3	Sol - Plancher béton et Parquet flottant	Absence d'indices d'infestation de termites
	Mur - Plâtre et Peinture	Absence d'indices d'infestation de termites
	Plafond - Béton et Peinture	Absence d'indices d'infestation de termites
	Plinthes - Bois et Peinture	Absence d'indices d'infestation de termites
	Porte - Bois et Peinture	Absence d'indices d'infestation de termites
	Bati porte - Métal et Peinture	Absence d'indices d'infestation de termites
	Fenêtre - PVC et Peinture	Absence d'indices d'infestation de termites
	Bati fenêtre - PVC et Peinture	Absence d'indices d'infestation de termites
	Volet - Aluminium et Peinture	Absence d'indices d'infestation de termites
cellier	Sol - Plancher béton et Parquet flottant	Absence d'indices d'infestation de termites
	Mur - Plâtre et Peinture	Absence d'indices d'infestation de termites
	Plafond - Béton et Peinture	Absence d'indices d'infestation de termites
	Plinthes - Bois et Peinture	Absence d'indices d'infestation de termites
	Porte - Bois et Peinture	Absence d'indices d'infestation de termites
	Bati porte - Métal et Peinture	Absence d'indices d'infestation de termites
salle d'eau	Sol - Plancher béton et Dalles plastiques	Absence d'indices d'infestation de termites
	Mur - Plâtre et Peinture, faïence	Absence d'indices d'infestation de termites
	Plafond - Béton et Peinture	Absence d'indices d'infestation de termites
	Plinthes - Bois et Peinture	Absence d'indices d'infestation de termites
	Porte - Bois et Peinture	Absence d'indices d'infestation de termites
	Bati porte - Métal et Peinture	Absence d'indices d'infestation de termites
Wc	Sol - Plancher béton et Parquet flottant	Absence d'indices d'infestation de termites
	Mur - Plâtre et Peinture	Absence d'indices d'infestation de termites
	Plafond - Béton et Peinture	Absence d'indices d'infestation de termites
	Plinthes - Bois et Peinture	Absence d'indices d'infestation de termites
	Porte - Bois et Peinture	Absence d'indices d'infestation de termites
	Bati porte - Métal et Peinture	Absence d'indices d'infestation de termites
Rez de chaussée		
Cave	Sol - Plancher béton et chape brute	Absence d'indices d'infestation de termites
	Mur - parpaings et brut	Absence d'indices d'infestation de termites
	Plafond - Béton et isolation	Absence d'indices d'infestation de termites
	Porte - Bois et Peinture	Absence d'indices d'infestation de termites
	Bati porte - Bois et Peinture	Absence d'indices d'infestation de termites

(1) Identifier notamment chaque bâtiment et chacune des pièces du bâtiment.

(2) Identifier notamment : ossature, murs, planchers, escaliers, boiseries, plinthes, charpentes...

(3) Mentionner les indices ou l'absence d'indices d'infestation de termites et en préciser la nature et la localisation.

E - Catégories de termites en cause

N° Vert GRATUIT 0 800 330 311

Courriel : contact@maisondudiag.fr

www.maisondudiag.fr

SIRET : 90224965500017

Maison du Diag Béarn au capital de 5 000 €

La mission et son rapport sont exécutés conformément à la norme AFNOR NF P 03-201 (Février 2016) et à l'arrêté du 07 mars 2012 modifiant l'arrêté du 29 mars 2007.

La recherche de termites porte sur différentes catégories de termites :

- **Les termites souterrains**, regroupant cinq espèces identifiées en France métropolitaine (*Reticulitermes flavipes*, *reticulitermes lucifugus*, *reticulitermes banyulensis*, *reticulitermes grassei* et *reticulitermes urbis*) et deux espèces supplémentaires dans les DOM (*Coptotermes* et *heterotermes*),
- **Les termites de bois sec**, regroupant les *kalotermes flavicolis* présent surtout dans le sud de la France métropolitaine et les *Cryptotermes* présent principalement dans les DOM et de façon ponctuelle en métropole.
- **Les termites arboricole**, appartiennent au genre *Nasutitermes* présent presque exclusivement dans les DOM.

Les principaux indices d'une infestation sont :

- Altérations dans le bois,
- Présence de termites vivants,
- Présence de galeries-tunnels (cordonnets) ou concrétions,
- Cadavres ou restes d'individus reproducteurs,
- Présence d'orifices obturés ou non.

Rappels réglementaires :

L 133-5 du CCH : Lorsque, dans une ou plusieurs communes, des foyers de termites sont identifiés, un arrêté préfectoral, pris sur proposition ou après consultation des conseils municipaux intéressés, délimite les zones contaminées ou susceptibles de l'être à court terme. En cas de démolition totale ou partielle d'un bâtiment situé dans ces zones, les bois et matériaux contaminés sont incinérés sur place ou traités avant tout transport si leur destruction par incinération sur place est impossible. La personne qui a procédé à ces opérations en fait la déclaration en mairie.

Article L 112-17 du CCH : Les règles de construction et d'aménagement applicables aux ouvrages et locaux de toute nature quant à leur résistance aux termites et aux autres insectes xylophages sont fixées par décret en Conseil d'Etat. Ces règles peuvent être adaptées à la situation particulière de la Guadeloupe, de la Guyane, de la Martinique, de La Réunion, de Mayotte et de Saint-Martin.

F - Identification des bâtiments et parties du bâtiment (pièces et volumes) n'ayant pu être visités et justification

Néant

G - Identification des ouvrages, parties d'ouvrages et éléments qui n'ont pas été examinés et justification

Localisation	Liste des ouvrages, parties d'ouvrages	Motif
Néant	-	

Nota : notre cabinet s'engage à retourner sur les lieux afin de compléter le constat aux parties d'immeubles non visités, dès lors que les dispositions permettant un contrôle des zones concernées auront été prises par le propriétaire ou son mandataire.

H - Constatations diverses

Localisation	Liste des ouvrages, parties d'ouvrages	Observations et constatations diverses



Général	-	Les zones situées derrière les doublages des murs et plafonds n'ont pas été visitées par défaut d'accès Présence d'indices d'infestation d'autres agents de dégradation biologique
---------	---	---

Note 1: Les indices d'infestation des autres agents de dégradation biologique du bois sont notés de manière générale pour information du donneur d'ordre, il n'est donc pas nécessaire d'en indiquer la nature, le nombre et la localisation précise. Si le donneur d'ordre le souhaite, il fait réaliser une recherche de ces agents dont la méthodologie et les éléments sont décrits dans la norme NF-P 03-200.

I - Moyens d'investigation utilisés

La mission et son rapport sont exécutés conformément à la norme AFNOR NF P 03-201 (Février 2016), à l'article L.133-5, L.133-6, L.271-4 à 6, R133-7 et à l'arrêté du 07 mars 2012 modifiant l'arrêté du 29 mars 2007. La recherche de termites porte sur les termites souterrain, termites de bois sec ou termites arboricole et est effectuée jusqu'à 10 mètres des extérieurs de l'habitation, dans la limite de la propriété.

Moyens d'investigation :

- Examen visuel des parties visibles et accessibles.
- Sondage manuel systématique des boiseries à l'aide d'un poinçon.
- Utilisation d'un ciseau à bois en cas de constatation de dégradations.
- Utilisation d'une échelle en cas de nécessité.
- À l'extérieur une hachette est utilisée pour sonder le bois mort.

Représentant du propriétaire (accompagnateur) :

IMMOBILIER A PAU Monsieur DAVIOT Maxence

Commentaires (Écart par rapport à la norme, ...) :

Néant

J - VISA et mentions

Mention 1 :

Le présent rapport n'a de valeur que pour la date de la visite et est exclusivement limité à l'état relatif à la présence de termites dans le bâtiment objet de la mission.

Mention 2 :

L'intervention n'a pas eu pour but de donner un diagnostic de la résistance mécanique des bois et matériaux.

Nota 2 :

Dans le cas de la présence de termites, il est rappelé l'obligation de déclaration en mairie de l'infestation prévue aux articles L.133-4 et R. 133-3 du code de la construction et de l'habitation.

Nota 3 :

Conformément à l'article L-271-6 du CCH, l'opérateur ayant réalisé cet état relatif à la présence de termites n'a aucun lien de nature à porter atteinte à son impartialité et à son indépendance ni avec le propriétaire ou son mandataire qui fait appel à lui, ni avec une entreprise pouvant réaliser des travaux sur des ouvrages pour lesquels il lui est demandé d'établir cet état.

Nota 4 :

Le présent rapport est établi par une personne dont les compétences sont certifiées par **LCC QUALIXPERT**
17 rue Borrel 81100 CASTRES (détail sur www.info-certif.fr)

N° Vert
GRATUIT 0 800 330 311

Courriel : contact@maisondudiag.fr

www.maisondudiag.fr

SIRET : 90224965500017


Maison du Diag Béarn au capital de 5 000 €

Visite effectuée le 22/02/2024.

Rapport valable jusqu'au 21/08/2024

Fait à LONS, le 22/02/2024

Par : SARRAMEDA Vincent



N° Vert
GRATUIT 0 800 330 311

Courriel : contact@maisondudiag.fr

www.maisondudiag.fr

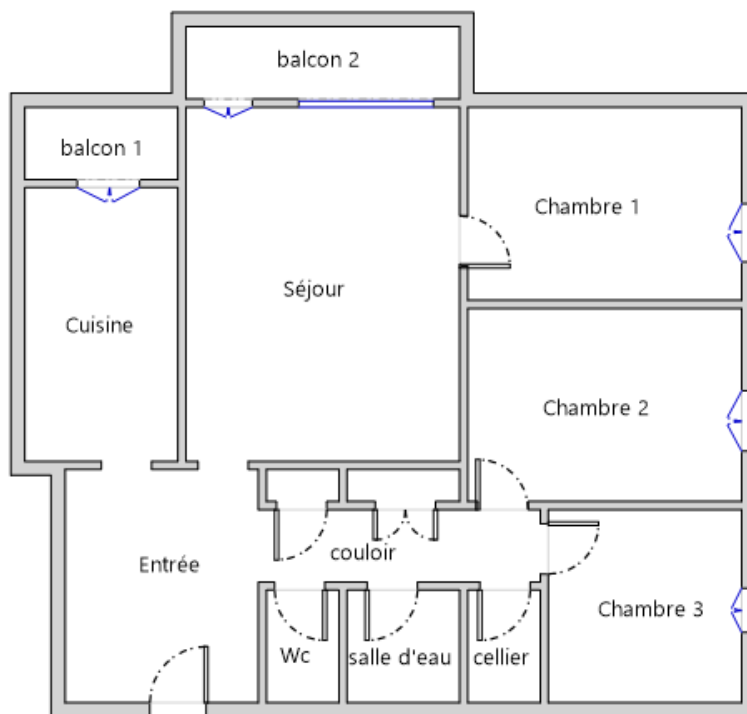
SIRET : 90224965500017

Maison du Diag Béarn au capital de 5 000 €

Annexe - Plans - croquis



Rez-de-chaussée



5ème Etage

N° Vert
GRATUIT 0 800 330 311Courriel : contact@maisondudiag.frwww.maisondudiag.fr

SIRET : 90224965500017

Maison du Diag Béarn au capital de 5 000 €

Annexe - Assurance / Attestation sur l'honneur

**CRCAM D'AQUITAINE**

LE MAS BP 169
Site AIRE SUR ADOUR
40805 AIRE SUR L'ADOUR CEDEX
Tél. 09 69 32 64 40
SAVAssurancePro@ca-pyrenees-gascogne.fr

MAISON DU DIAG BEARN
14 ALLEE DU PIC D ANIE
64140 LONS

N° Contrat : **12296772908**

ATTESTATION D'ASSURANCE
RC DIAGNOSTIC IMMOBILIER

La Caisse Régionale de Crédit Agricole d'Aquitaine, intermédiaire en assurance immatriculé auprès de l'ORIAS, certifie que **LA MAISON DU DIAG BEARN**

A souscrit par son intermédiaire auprès de Pacifica, entreprise régie par le code des assurances, le contrat d'assurance multirisque Professionnelle en référence, garantissant sa Responsabilité Civile Professionnelle dans le cadre de son activité de diagnostiqueur immobilier, conformément à l'obligation édictée aux articles L271-6 et R271-2 du Code de la Construction et de l'Habitation. Les garanties responsabilité civile professionnelle et exploitation interviennent pour les diagnostics techniques immobiliers obligatoires en cas de vente ou de location de locaux d'habitation ou d'habitation et professionnel, selon les articles L271-4 du Code de la Construction et de l'Habitation, 46 de la loi n°65-557 du 10 juillet 1965 et 3-3 de la loi n°89-462 du 6 juillet 1989, effectués par l'assuré ou ses salariés répondant aux obligations de formation et de certification prévues par la réglementation en vigueur. Est ainsi couverte la réalisation de l'un ou de plusieurs des diagnostics suivants:

- Diagnostic de Performance Energétique,
- Audit énergétique,
- Diagnostic Technique Global,
- Constats de risque d'exposition au plomb, de présence de matériaux ou produits amiantés,
- Etats de l'installation intérieure d'électricité et de gaz, des risques naturels et technologiques (aléas naturels, miniers ou technologiques, sismicité, potentiel radon et sols pollués), de présence de termites,
- Contrôle des installations d'assainissement collectif,
- Indications des zones de bruit près d'un aéroport, d'un risque de mэрule,
- Attestation de surface privative.

La présente attestation est valable pour la période du (date d'effet) **01/02/2024 au 01/02/2025.**

Elle ne saurait engager PACIFICA au-delà des conditions de garanties et des montants fixés au contrat auquel elle se réfère et n'implique qu'une présomption de garantie conformément à l'article L112-3 du Code des assurances.

Pour servir et valoir ce que de droit,

Fait à AUCH, le 31/01/2024
Pour PACIFICA

L. CARRAU NADDAM

CAISSE REGIONALE DE CREDIT AGRICOLE MUTUEL D'AQUITAINE

Société coopérative à capital variable, agréée en tant qu'établissement de crédit. Société de courtage d'assurances immatriculée au Registre des Intermédiaires en Assurance sous le numéro 07 022 491.
Siège social : 106 quai de Bacalan 33300 BORDEAUX - N° SIRET 434 651 246 RCS BORDEAUX

0 800 330 311

Courriel : contact@maisondudiag.fr

www.maisondudiag.fr

SIRET : 90224965500017

Maison du Diag Béarn au capital de 5 000 €



Certificat N° C3666

Monsieur Vincent SARRAMEDA

Certifié dans le cadre du processus de certification PR04 et / ou PR16 consultable sur www.qualixpert.com conformément à l'ordonnance 2005-655 titre III du 8 juin 2005 et au décret 2006-1114 du 05 septembre 2006.



dans le(s) domaine(s) suivant(s) :

Amiante sans mention	Certificat valable Du 24/11/2022 au 23/11/2029	Arrêté du 24 décembre 2021 définissant les critères de certification des opérateurs de diagnostic technique et des organismes de formation et d'accréditation des organismes de certification.
Etat relatif à la présence de termites dans le bâtiment mention France Métropolitaine	Certificat valable Du 24/11/2022 au 23/11/2029	Arrêté du 24 décembre 2021 définissant les critères de certification des opérateurs de diagnostic technique et des organismes de formation et d'accréditation des organismes de certification.
Etat des installations intérieures de gaz	Certificat valable Du 24/11/2022 au 23/11/2029	Arrêté du 24 décembre 2021 définissant les critères de certification des opérateurs de diagnostic technique et des organismes de formation et d'accréditation des organismes de certification.
Constat de risque d'exposition au plomb	Certificat valable Du 22/12/2022 au 21/12/2029	Arrêté du 24 décembre 2021 définissant les critères de certification des opérateurs de diagnostic technique et des organismes de formation et d'accréditation des organismes de certification.
Diagnostic de performance énergétique individuel	Certificat valable Du 22/12/2022 au 21/12/2029	Arrêté du 24 décembre 2021 définissant les critères de certification des opérateurs de diagnostic technique et des organismes de formation et d'accréditation des organismes de certification.
Etat des installations intérieures d'électricité	Certificat valable Du 22/12/2022 au 21/12/2029	Arrêté du 24 décembre 2021 définissant les critères de certification des opérateurs de diagnostic technique et des organismes de formation et d'accréditation des organismes de certification.

Date d'établissement le mardi 03 janvier 2023

Marjorie ALBERT
Directrice Administrative

P10

*Une certification peut être suspendue, modifiée ou retirée à tout moment.
Pour une utilisation appropriée de ce certificat, la portée des certifications et leurs validités doivent être vérifiées sur le site internet de LCC QUALIXPERT www.qualixpert.com.*

F09 Certification de compétence version N 010120

2001 37, rue Borel - 81100 CASTRES
Tél. 05 63 73 06 13 - Fax 05 63 73 87 87 - www.qualixpert.com
Capital au capital de 8000 euros - APE 7120B - RCS Castres SIRET 451 037 912 00019

N° Vert GRATUIT 0 800 330 311

Courriel : contact@maisondudiag.fr

www.maisondudiag.fr

SIRET : 90224965500017

Maison du Diag Béarn au capital de 5 000 €



Etat de l'Installation Intérieure de Gaz

Numéro de dossier : 2402/DUJOL/5216
 Norme méthodologique employée : AFNOR NF P 45-500 (juillet 2022)
 Date du repérage : 22/02/2024
 Heure d'arrivée : 16 h 15
 Durée du repérage : 01 h 45

La présente mission consiste à établir l'état de l'installation intérieure de gaz conformément à l'arrêté du 6 avril 2007 modifié, 18 novembre 2013 et 12 février 2014 afin d'évaluer les risques pouvant compromettre la sécurité des personnes, de rendre opérante une clause d'exonération de la garantie du vice caché, en application de l'article 17 de la loi n°2003-08 du 3 janvier 2003, modifié par l'ordonnance n°2005-655 du 8 juin 2005. Cet état de l'installation intérieure de gaz a une durée de validité de 3 ans. En aucun cas, il ne s'agit d'un contrôle de conformité de l'installation vis-à-vis de la réglementation en vigueur.

A. - Désignation du ou des bâtiments

Localisation du ou des bâtiments :

Département : Pyrénées-Atlantiques
 Adresse : 25 AVENUE FEDERICO LORCA
 Commune : 64000 PAU
 Section cadastrale CY, Parcelle(s) n° 96, CY 339
 Désignation et situation du ou des lot(s) de copropriété :
 Etage 5
 Type de bâtiment : Habitation (partie privative d'immeuble)
 Nature du gaz distribué : Gaz naturel
 Distributeur de gaz : grdf
 Installation alimentée en gaz : NON

B. - Désignation du propriétaire

Désignation du propriétaire :

Nom et prénom : Monsieur DUJOL Peio
 Adresse : 25 AVENUE FEDERICO LORCA
 64000 PAU

Si le propriétaire n'est pas le donneur d'ordre :

Qualité du donneur d'ordre (sur déclaration de l'intéressé) :
 Apporteur
 Nom et prénom : IMMOBILIER A PAU - Monsieur DAVIOT Maxence
 Adresse : 13 AVENUE LEON SAY
 64000 PAU

Titulaire du contrat de fourniture de gaz :

Nom et prénom :
 Adresse :
 N° de téléphone :
 Références : Numéro du point de comptage estimation (PCE) à 14 chiffres : 16547467391214, Numéro de compteur : Compteur absent

C. - Désignation de l'opérateur de diagnostic

Identité de l'opérateur de diagnostic :

Nom et prénom : SARRAMEDA Vincent
 Raison sociale et nom de l'entreprise : Maison du Diag Béarn
 Adresse : 14 Allée du Pic d'Anie
 64140 LONS
 Numéro SIRET : 90224965500017
 Désignation de la compagnie d'assurance : PACIFICA
 Numéro de police et date de validité : 12296765908 - 31/01/2024
 Certification de compétence C3666 délivrée par : LCC QUALIXPERT, le 24/11/2022
 Norme méthodologique employée : NF P 45-500 (Juillet 2022)

D. - Identification des appareils

N° Vert GRATUIT 0 800 330 311

courriel : contact@maisondudiag.fr
www.maisondudiag.fr

SIRET : 90224965500017

Maison du Diag Béarn au capital de 5 000 €



Liste des installations intérieures gaz (Genre ⁽¹⁾ , marque, modèle)	Type ⁽²⁾	Puissance en kW	Localisation	Observations : (anomalie, taux de CO mesuré(s), motif de l'absence ou de l'impossibilité de contrôle pour chaque appareil concerné)
Néant	-	-	-	-

(1) Cuisinière, table de cuisson, chauffe-eaux, chaudière, radiateur,

(2) Non raccordé — Raccordé — Étanche.

É. - Anomalies identifiées

Points de contrôle ⁽³⁾ (selon la norme)	Anomalies observées (A1 ⁽⁴⁾ , A2 ⁽⁵⁾ , DGI ⁽⁶⁾ , 32c ⁽⁷⁾)	Libellé des anomalies et recommandations
Néant	-	-

(3) Point de contrôle selon la norme utilisée.

(4) A1 : L'installation présente une anomalie à prendre en compte lors d'une intervention ultérieure sur l'installation

(5) A2 : L'installation présente une anomalie dont le caractère de gravité ne justifie pas que l'on interrompe aussitôt la fourniture du gaz, mais est suffisamment importante pour que la réparation soit réalisée dans les meilleurs délais.

(6) DGI : (Danger Grave et Immédiat) L'installation présente une anomalie suffisamment grave pour que l'opérateur de diagnostic interrompe aussitôt l'alimentation en gaz jusqu'à suppression du ou des défauts constituant la source du danger.

(7) 32c : la chaudière est de type VMC GAZ et l'installation présente une anomalie relative au dispositif de sécurité collective (DSC) qui justifie une intervention auprès du syndic ou du bailleur social par le distributeur de gaz afin de s'assurer de la présence du dispositif, de sa conformité et de son bon fonctionnement.

F. - Identification des bâtiments et parties du bâtiment (pièces et volumes) n'ayant pu être contrôlés et motif :

Néant

Nota : Nous attirons votre attention sur le fait que la responsabilité du donneur d'ordre reste pleinement engagée en cas d'accident ou d'incident sur tout ou partie de l'installation présente dans des bâtiments, parties du bâtiment n'ayant pu être contrôlés.

G. - Constatations diverses

Commentaires :

Certains points de contrôles n'ont pu être contrôlés. De ce fait la responsabilité du donneur d'ordre reste pleinement engagée en cas d'accident ou d'incident ayant pour origine une défaillance de toute ou partie de l'installation n'ayant pu être contrôlée.

- Attestation de contrôle de moins d'un an de la vacuité des conduits de fumées non présentée
- Justificatif d'entretien de moins d'un an de la chaudière non présenté
- Le conduit de raccordement n'est pas visitable
- Au moins un assemblage par raccord mécanique est réalisé au moyen d'un ruban d'étanchéité

Documents remis par le donneur d'ordre à l'opérateur de repérage :

Néant

Observations complémentaires :

Néant

N° Vert GRATUIT 0 800 330 311

courriel : contact@maisondudiag.fr
www.maisondudiag.fr

SIRET : 90224965500017

Maison du Diag Béarn au capital de 5 000 €



H. - Conclusion

Conclusion :

- L'installation ne comporte aucune anomalie.
- L'installation comporte des anomalies de type A1 qui devront être réparées ultérieurement.
- L'installation comporte des anomalies de type A2 qui devront être réparées dans les meilleurs délais.
- L'installation comporte des anomalies de type DGI qui devront être réparées avant remise en service.
- L'installation comporte une anomalie 32c qui devra faire l'objet d'un traitement particulier par le syndic ou le bailleur social sous le contrôle du distributeur de gaz.

I. - En cas de DGI : actions de l'opérateur de diagnostic

- Fermeture totale avec pose d'une étiquette signalant la condamnation de l'installation de gaz
ou
- Fermeture partielle avec pose d'une étiquette signalant la condamnation d'un appareil ou d'une partie de l'installation
- Transmission au Distributeur de gaz par courrier des informations suivantes :
 - référence du contrat de fourniture de gaz, du Point de Comptage Estimation, du Point de Livraison ou du numéro de compteur ;
 - codes des anomalies présentant un Danger Grave et Immédiat (DGI).
- Remise au client de la « fiche informative distributeur de gaz » remplie.

J. - En cas d'anomalie 32c : actions de l'opérateur de diagnostic

- Transmission au Distributeur de gaz par courrier de la référence du contrat de fourniture de gaz, du Point de Comptage Estimation, du Point de Livraison ou du numéro de compteur ;
- Remise au syndic ou au bailleur social de la « fiche informative distributeur de gaz » remplie. ;


Nota : Le présent rapport est établi par une personne dont les compétences sont certifiées par LCC QUALIXPERT - 17 rue Borrel 81100 CASTRES (détail sur www.info-certif.fr)

Dates de visite et d'établissement de l'état de l'installation gaz :

Visite effectuée le **22/02/2024**.

Fait à **LONS**, le **22/02/2024**

Par : **SARRAMEDA Vincent**



N° Vert GRATUIT 0 800 330 311

courriel : contact@maisondudiag.fr
www.maisondudiag.fr

SIRET : 90224965500017

Maison du Diag Béarn au capital de 5 000 €

Annexe - Photos



Photo n° du Compteur Gaz

Annexe - Règles élémentaires de sécurité et d'usage à respecter (liste non exhaustive)

Tous les travaux réalisés sur l'installation de gaz du logement, y compris les remplacements d'appareils, doivent faire l'objet de l'établissement d'un certificat de conformité modèle 2, conformément à l'arrêté du 23 février 2018 modifié. Seules les exceptions mentionnées à l'article 21 - 4° de l'arrêté du 23 février 2018 modifié dans le guide « modifications mineures » dispensent de cette obligation.

Les accidents dus aux installations gaz, tout en restant peu nombreux, sont responsables d'un nombre important de victimes. La vétusté des installations, l'absence d'entretien des appareils et certains comportements imprudents sont des facteurs de risque : 98 % des accidents, fuites et explosions sont recensés dans les installations intérieures.

Les intoxications oxycarbonées et les explosions font un grand nombre de victimes qui décèdent ou gardent des séquelles et handicaps à long terme.

Quels sont les moyens de prévention des accidents liés aux installations intérieures gaz ?

Pour prévenir les accidents liés aux installations intérieures gaz, il est nécessaire d'observer quelques règles de base :

- Renouvelez le tuyau de raccordement de la cuisinière ou de la bouteille de gaz régulièrement et dès qu'il est fissuré,
- Faire ramoner les conduits d'évacuation des appareils de chauffage et de cheminée régulièrement,
- Faire entretenir et contrôler régulièrement les installations intérieures de gaz par un professionnel.

Mais il s'agit également d'être vigilant, des gestes simples doivent devenir des automatismes :

- ne pas utiliser les produits aérosols ou les bouteilles de camping-gaz dans un espace confiné, près d'une source de chaleur,
- fermer le robinet d'alimentation de votre cuisinière après chaque usage et vérifiez la date de péremption du tuyau souple de votre cuisinière ou de votre bouteille de gaz,
- assurer une bonne ventilation de votre logement, n'obstruer pas les bouches d'aération,
- sensibiliser les enfants aux principales règles de sécurité des appareils gaz.

Quelle conduite adopter en cas de fuite de gaz ?

Lors d'une fuite de gaz, il faut éviter tout risque d'étincelle qui entraînerait une explosion :

- ne pas allumer la lumière, ni toucher aux interrupteurs, ni aux disjoncteurs,
- ne pas téléphoner de chez vous, que ce soit avec un téléphone fixe ou un portable,
- ne pas prendre l'ascenseur mais les escaliers,
- une fois à l'extérieur, prévenir les secours

Pour aller plus loin : <http://www.developpement-durable.gouv.fr>

N° Vert GRATUIT 0 800 330 311

courriel : contact@maisondudiag.fr
www.maisondudiag.fr

SIRET : 90224965500017

Maison du Diag Béarn au capital de 5 000 €



Certificat N° C3666

Monsieur Vincent SARRAMEDA

Certifié dans le cadre du processus de certification PR04 et / ou PR16 consultable sur www.qualixpert.com conformément à l'ordonnance 2005-655 titre III du 8 juin 2005 et au décret 2006-1114 du 05 septembre 2006.

dans le(s) domaine(s) suivant(s) :



Amiante sans mention	Certificat valable Du 24/11/2022 au 23/11/2029	Arrêté du 24 décembre 2021 définissant les critères de certification des opérateurs de diagnostic technique et des organismes de formation et d'accréditation des organismes de certification.
Etat relatif à la présence de termites dans le bâtiment mention France Métropolitaine	Certificat valable Du 24/11/2022 au 23/11/2029	Arrêté du 24 décembre 2021 définissant les critères de certification des opérateurs de diagnostic technique et des organismes de formation et d'accréditation des organismes de certification.
Etat des installations intérieures de gaz	Certificat valable Du 24/11/2022 au 23/11/2029	Arrêté du 24 décembre 2021 définissant les critères de certification des opérateurs de diagnostic technique et des organismes de formation et d'accréditation des organismes de certification.
Constat de risque d'exposition au plomb	Certificat valable Du 22/12/2022 au 21/12/2029	Arrêté du 24 décembre 2021 définissant les critères de certification des opérateurs de diagnostic technique et des organismes de formation et d'accréditation des organismes de certification.
Diagnostic de performance énergétique individuel	Certificat valable Du 22/12/2022 au 21/12/2029	Arrêté du 24 décembre 2021 définissant les critères de certification des opérateurs de diagnostic technique et des organismes de formation et d'accréditation des organismes de certification.
Etat des installations intérieures d'électricité	Certificat valable Du 22/12/2022 au 21/12/2029	Arrêté du 24 décembre 2021 définissant les critères de certification des opérateurs de diagnostic technique et des organismes de formation et d'accréditation des organismes de certification.

Date d'établissement le mardi 03 janvier 2023

Marjorie ALBERT
Directrice Administrative

P10



*Une certification peut être suspendue, modifiée ou retirée à tout moment.
 Pour une utilisation appropriée de ce certificat, la portée des certifications et leurs validités doivent être vérifiées sur le site internet de LCC QUALIXPERT www.qualixpert.com.*

F09 Certification de compétence version N 010120
 LCC IT, rue Borel - 81100 CASTRES
 Tél. 05 63 73 06 13 - Fax 05 63 73 37 87 - www.qualixpert.com
 Impl au capital de 8000 euros - APE 7120B - RCS Castres SIRET 493 037 832 00019



État de l'Installation Intérieure d'Électricité

Numéro de dossier : 2402/DUJOL/5216
 Norme méthodologique employée : AFNOR FD C 16-600 - Juin 2015
 Date du repérage : 22/02/2024
 Heure d'arrivée : 16 h 15
 Temps passé sur site : 01 h 45

La présente mission consiste, suivant l'arrêté du 10 aout 2015 et du 4 avril 2011, à établir un état de l'installation électrique, en vue d'évaluer les risques pouvant porter atteinte à la sécurité des personnes. (Application des articles L. 134-7, R134-10 et R134-11 du code de la construction et de l'habitation). En aucun cas, il ne s'agit d'un contrôle de conformité de l'installation vis-à-vis de la réglementation en vigueur.

A - Désignation du ou des immeubles bâtis

Localisation du ou des bâtiments bâtis :

Département : **Pyrénées-Atlantiques**
 Adresse : **25 AVENUE FEDERICO LORCA**
 Commune : **64000 PAU**
 Référence cadastrale : **Section cadastrale CY, Parcelle(s) n° 96, CY 339**
 Désignation et situation du ou des lot(s) de copropriété : **Etage 5**
 Périmètre de repérage :
 Type d'immeuble : **Appartement**
 Année de construction du bien : **1980**
 Année de l'installation : **1980**
 Distributeur d'électricité : **Enedis**

B - Identification du donneur d'ordre

Identité du donneur d'ordre :

Nom et prénom : **Monsieur DUJOL Peio**
 Adresse : **25 AVENUE FEDERICO LORCA - 64000 PAU**
 Qualité du donneur d'ordre (sur déclaration de l'intéressé) : **Apporteur**

Propriétaire de l'appartement ou de la maison individuelle :

Nom et prénom : **Monsieur DUJOL Peio**
 Adresse : **25 AVENUE FEDERICO LORCA - 64000 PAU**

C - Désignation de l'opérateur de diagnostic

Identité de l'opérateur de diagnostic :

Nom et prénom : **SARRAMEDA Vincent**
 Nom de l'entreprise : **Maison du Diag Béarn**
 Adresse : **14 Allée du Pic d'Anie - 64140 LONS**


0 800 330 311

Courriel : contact@maisondudiag.fr

www.maisondudiag.fr

SIRET : 90224965500017

Maison du Diag Béarn au capital de 5 000 €



Numéro SIRET : **90224965500017**

Désignation de la compagnie d'assurance : **PACIFICA**

Numéro de police et date de validité : **12296765908 - 31/01/2024**

Le présent rapport est établi par une personne dont les compétences sont certifiées par **LCC QUALIXPERT** le **22/12/2022** jusqu'au **21/12/2029**. (Certification de compétence **C3666**)

D - Limites du domaine d'application du diagnostic

Le diagnostic porte uniquement sur l'ensemble de l'installation intérieure d'électricité à basse tension des locaux à usage d'habitation située en aval de l'appareil général de commande et de protection de cette installation. Il ne concerne pas les matériels d'utilisation amovibles, ni les circuits internes des matériels d'utilisation fixes, destinés à être reliés à l'installation électrique fixe, ni les installations de production d'énergie électrique du générateur jusqu'au point d'injection au réseau public de distribution d'énergie ou au point de raccordement à l'installation intérieure, ni les circuits de téléphonie, de télévision, de réseau informatique, de vidéophonie, de centrale d'alarme, etc., lorsqu'ils sont alimentés en régime permanent sous une tension inférieure ou égale à 50 V en courant alternatif et 120 V en courant continu.

L'intervention de l'opérateur de diagnostic ne porte que sur les constituants visibles, visitables, de l'installation au moment du diagnostic. Elle s'effectue sans déplacement de meubles ni démontage de l'installation électrique (hormis le démontage des capots des tableaux électriques lorsque cela est possible) ni destruction des isolants des câbles.

Des éléments dangereux de l'installation intérieure d'électricité peuvent ne pas être repérés, notamment :

- les parties de l'installation électrique non visibles (incorporées dans le gros œuvre ou le second œuvre ou masquées par du mobilier) ou nécessitant un démontage ou une détérioration pour pouvoir y accéder (boîtes de connexion, conduits, plinthes, goulottes, huisseries, éléments chauffants incorporés dans la maçonnerie, luminaires des piscines plus particulièrement) ;
- les parties non visibles ou non accessibles des tableaux électriques après démontage de leur capot ;
- inadéquation entre le courant assigné (calibre) des dispositifs de protection contre les surintensités et la section des conducteurs sur toute la longueur des circuits.

E - Synthèses de l'état de l'installation intérieure d'électricité

E.1. Anomalies et/ou constatations diverses relevées

<input type="checkbox"/>	L'installation intérieure d'électricité ne comporte aucune anomalie et ne fait pas l'objet de constatations diverses.
<input checked="" type="checkbox"/>	L'installation intérieure d'électricité ne comporte aucune anomalie , mais fait l'objet de constatations diverses .
<input type="checkbox"/>	L'installation intérieure d'électricité comporte une ou des anomalies . Il est recommandé au propriétaire de les supprimer en consultant dans les meilleurs délais un installateur électrique qualifié afin d'éliminer les dangers qu'elle(s) présente(nt). L'installation ne fait pas l'objet de constatations diverses.
<input type="checkbox"/>	L'installation intérieure d'électricité comporte une ou des anomalies . Il est recommandé au propriétaire de les supprimer en consultant dans les meilleurs délais un installateur électrique qualifié afin d'éliminer les dangers qu'elle(s) présente(nt). L'installation fait également l'objet de constatations diverses .
<input checked="" type="checkbox"/>	L'installation intérieure d'électricité n'était pas alimentée lors du diagnostic. Les vérifications de fonctionnement du ou des dispositifs de protection à courant différentiel résiduel n'ont pu être effectuées.

E.2. Les domaines faisant l'objet d'anomalies sont :

N° Vert
GRATUIT 0 800 330 311

Courriel : contact@maisondudiag.fr

www.maisondudiag.fr

SIRET : 90224965500017


Maison du Diag Béarn au capital de 5 000 €

<input type="checkbox"/>	1. L'appareil général de commande et de protection et de son accessibilité.
<input type="checkbox"/>	2. La protection différentielle à l'origine de l'installation électrique et sa sensibilité appropriée aux conditions de mise à la terre.
<input type="checkbox"/>	3. La prise de terre et l'installation de mise à la terre.
<input type="checkbox"/>	4. La protection contre les surintensités adaptée à la section des conducteurs, sur chaque circuit.
<input type="checkbox"/>	5. La liaison équipotentielle dans les locaux contenant une baignoire ou une douche.
<input type="checkbox"/>	6. Les règles liées aux zones dans les locaux contenant une baignoire ou une douche.
<input type="checkbox"/>	7. Des matériels électriques présentant des risques de contacts directs.
<input type="checkbox"/>	8.1 Des matériels électriques vétustes, inadaptés à l'usage.
<input type="checkbox"/>	8.2 Des conducteurs non protégés mécaniquement.
<input type="checkbox"/>	9. Des appareils d'utilisation situés dans les parties communes et alimentés depuis la partie privative ou des appareils d'utilisation situés dans la partie privative et alimentés depuis les parties communes.
<input type="checkbox"/>	10. La piscine privée ou le bassin de fontaine.

E.3. Les constatations diverses concernent :

<input checked="" type="checkbox"/>	Des installations, parties d'installations ou spécificités non couvertes par le présent diagnostic.
<input checked="" type="checkbox"/>	Des points de contrôle n'ayant pu être vérifiés.
<input type="checkbox"/>	Des constatations concernant l'installation électrique et/ou son environnement.

F - Anomalies identifiées

N° Article (1)	Libellé des anomalies	N° Article (2)	Libellé des mesures compensatoires (3) correctement mises en œuvre	Photos
B3.3.6 a3	Au moins un circuit (n'alimentant pas des socles de prises de courant) n'est pas relié à la terre.	B3.3.6 1	Alors que des socles de prise de courant ou des circuits de l'installation ne sont pas reliés à la terre (B.3.3.6 a1), a2 et a3), la mesure compensatoire suivante est correctement mise en œuvre : - protection du (des) CIRCUIT (s) concerné (s) ou de l'ensemble de l'installation électrique par au moins un dispositif différentiel à haute sensibilité ≤ 30 mA.	

(1) Référence des anomalies selon la norme ou la spécification technique utilisée.

(2) Référence des mesures compensatoires selon la norme ou la spécification technique utilisée.





(3) Une mesure compensatoire est une mesure qui permet de limiter un risque de choc électrique lorsque les règles fondamentales de sécurité ne peuvent s'appliquer pleinement pour des raisons soit économiques, soit techniques, soit administratives. Le numéro d'article et le libellé de la mesure compensatoire sont indiqués en regard de l'anomalie concernée.

(*) Avertissement : la localisation des anomalies n'est pas exhaustive. Il est admis que l'opérateur de diagnostic ne procède à la localisation que d'une anomalie par point de contrôle. Toutefois, cet avertissement ne concerne pas le test de déclenchement des dispositifs différentiels.

G.1 - Informations complémentaires

Article (1)	Libellé des informations
B11 a1	L'ensemble de l'installation électrique est protégé par au moins un dispositif différentiel à haute sensibilité inf. ou égal à 30 mA.
B11 b1	L'ensemble des socles de prise de courant est de type à obturateur.
B11 c1	L'ensemble des socles de prise de courant possède un puits de 15 mm.

(1) Référence des informations complémentaires selon la norme ou la spécification technique utilisée.

G.2 - Constatations diverses

Certains points de contrôles n'ont pu être effectués. De ce fait la responsabilité du propriétaire reste pleinement engagée en cas d'accident ou d'incident ayant pour origine une défaillance de toute ou partie de l'installation n'ayant pu être contrôlée

G1. – Installations ou parties d'installation non couvertes

E1 d) le logement étant situé dans un immeuble collectif d'habitation :

- L'installation de mise à la terre située dans les parties communes de l'immeuble collectif d'habitation (prise de terre, conducteur de terre, borne ou barrette principale de terre, liaison équipotentielle principale, conducteur principal de protection et la ou les dérivation(s) éventuelle(s) de terre situées en parties communes de l'immeuble d'habitation) : plus précisément, il n'a pas été contrôlé son existence ni ses caractéristiques
- Les parties d'installation électrique situées dans les parties communes alimentant les matériels d'utilisation placés dans la partie privative : plus précisément, il n'a pas été contrôlé l'état, l'existence de l'ensemble des mesures de protection contre les contacts indirects et surintensités appropriées

G2. – Points de contrôle du diagnostic n'ayant pu être vérifiés

N° Article (1)	Libellé des points de contrôle n'ayant pu être vérifiés selon norme FD C 16-600 – Annexe C	Motifs
B1.3 c	B1 - Appareil général de commande et de protection Article : Assure la coupure de l'ensemble de l'installation	L'installation n'était pas alimentée en électricité le jour de la visite.
B2.3.1 c	B2 - Dispositifs de protection différentielle (DDR) Article : Protection de l'ensemble de l'installation	L'installation n'était pas alimentée en électricité le jour de la visite.



Courriel : contact@maisondudiag.fr

www.maisondudiag.fr

SIRET : 90224965500017

Maison du Diag Béarn au capital de 5 000 €



N° Article (1)	Libellé des points de contrôle n'ayant pu être vérifiés selon norme FD C 16-600 – Annexe C	Motifs
B2.3.1 h	B2 - Dispositifs de protection différentielle (DDR) Article : Déclenche, lors de l'essai de fonctionnement, pour un courant de défaut au plus égal à son courant différentiel-résiduel assigné (sensibilité)	L'installation n'était pas alimentée en électricité le jour de la visite.
B2.3.1 i	B2 - Dispositifs de protection différentielle (DDR) Article : Déclenche par action sur le bouton test quand ce dernier est présent	L'installation n'était pas alimentée en électricité le jour de la visite.
B3.3.1 b	B3 - Prise de terre et installation de mise à la terre Article : Élément constituant la prise de terre approprié	Contrôle impossible: prise de terre non visible (cette dernière est située dans les parties communes); Vérifier auprès de la copropriété l'existence d'une prise de terre.
B3.3.1 c	B3 - Prise de terre et installation de mise à la terre Article : Prises de terre multiples interconnectées même bâtiment.	Contrôle impossible: prise de terre non visible (cette dernière est située dans les parties communes); Vérifier auprès de la copropriété l'existence d'une prise de terre.
B3.3.2 a	B3 - Prise de terre et installation de mise à la terre Article : Présence d'un conducteur de terre	Contrôle impossible: prise de terre non visible (cette dernière est située dans les parties communes); Vérifier auprès de la copropriété l'existence d'une prise de terre.
B3.3.2 b	B3 - Prise de terre et installation de mise à la terre Article : Section du conducteur de terre satisfaisante	Contrôle impossible: prise de terre non visible (cette dernière est située dans les parties communes); Vérifier auprès de la copropriété l'existence d'une prise de terre.
B3.3.3 a	B3 - Prise de terre et installation de mise à la terre Article : Qualité satisfaisante de la connexion du conducteur de terre, de la liaison équipotentielle principale, du conducteur principal de protection, sur la borne ou barrette de terre principale	Contrôle impossible: prise de terre non visible (cette dernière est située dans les parties communes); Vérifier auprès de la copropriété l'existence d'une prise de terre.
B3.3.4 a	B3 - Prise de terre et installation de mise à la terre Article : Connexions assurés entre les élts conducteurs et/ou canalisations métalliques et la LEP ≤ 2 ohms	Contrôle impossible: prise de terre non visible (cette dernière est située dans les parties communes); Vérifier auprès de la copropriété l'existence d'une prise de terre.
B3.3.4 b	B3 - Prise de terre et installation de mise à la terre Article : Section satisfaisante du conducteur de liaison équipotentielle principale	Contrôle impossible: prise de terre non visible (cette dernière est située dans les parties communes); Vérifier auprès de la copropriété l'existence d'une prise de terre.
B3.3.5 c	B3 - Prise de terre et installation de mise à la terre Article : Eléments constituant le conducteur principal de protection appropriés	Contrôle impossible: prise de terre non visible (cette dernière est située dans les parties communes); Vérifier auprès de la copropriété l'existence d'une prise de terre.
B3.3.5 d	B3 - Prise de terre et installation de mise à la terre Article : Continuité satisfaisante du conducteur principal de protection	Contrôle impossible: prise de terre non visible (cette dernière est située dans les parties communes); Vérifier auprès de la copropriété l'existence d'une prise de terre.
B4.3 a2	B4 - Dispositif de protection contre les surintensités adapté à la section des conducteurs sur chaque circuit Article : Tous les dispositifs de protection contre les surintensités sont placés sur les conducteurs de phase.	L'installation n'était pas alimentée en électricité le jour de la visite.

(1) Référence des constatations diverses selon la norme ou la spécification technique utilisée.

G3. - Constatations concernant l'installation électrique et/ou son environnement

Néant

N° Vert GRATUIT 0 800 330 311

Courriel : contact@maisondudiag.fr

www.maisondudiag.fr

SIRET : 90224965500017

Maison du Diag Béarn au capital de 5 000 €

H - Identification des parties du bien (pièces et emplacements) n'ayant pu être visitées et justification

Néant


*Nota : Le présent rapport est établi par une personne dont les compétences sont certifiées par **LCC QUALIXPERT - 17 rue Borrel 81100 CASTRES (détail sur www.info-certif.fr)***

Dates de visite et d'établissement de l'état :

Visite effectuée le : **22/02/2024**

État rédigé à **LONS**, le **22/02/2024**

Par : SARRAMEDA Vincent



I - Objectif des dispositions et description des risques encourus en fonction des anomalies identifiées

Correspondance avec le domaine d'anomalies (1)	Objectif des dispositions et description des risques encourus
B.1	<p>Appareil général de commande et de protection : Cet appareil, accessible à l'intérieur du logement, permet d'interrompre, en cas d'urgence, en un lieu unique, connu et accessible, la totalité de la fourniture de l'alimentation électrique.</p> <p>Son absence, son inaccessibilité ou un appareil inadapté ne permet pas d'assurer cette fonction de coupure en cas de danger (risque d'électrisation, voire d'électrocution), d'incendie ou d'intervention sur l'installation électrique.</p>
B.2	<p>Protection différentielle à l'origine de l'installation : Ce dispositif permet de protéger les personnes contre les risques de choc électrique lors d'un défaut d'isolement sur un matériel électrique.</p> <p>Son absence ou son mauvais fonctionnement peut être la cause d'une électrisation, voire d'une électrocution.</p>
B.3	<p>Prise de terre et installation de mise à la terre : Ces éléments permettent, lors d'un défaut d'isolement sur un matériel électrique, de dévier à la terre le courant de défaut dangereux qui en résulte.</p> <p>L'absence de ces éléments ou leur inexistence partielle peut être la cause d'une électrisation, voire d'une électrocution.</p>
B.4	<p>Protection contre les surintensités : Les disjoncteurs divisionnaires ou coupe-circuits à cartouche fusible, à l'origine de chaque circuit, permettent de protéger les conducteurs et câbles électriques contre les échauffements anormaux dus aux surcharges ou courts-circuits.</p> <p>L'absence de ces dispositifs de protection ou leur calibre trop élevé peut être à l'origine d'incendies.</p>
B.5	<p>Liaison équipotentielle dans les locaux contenant une baignoire ou une douche : Elle permet d'éviter, lors d'un défaut, que le corps humain ne soit traversé par un courant électrique dangereux.</p> <p>Son absence privilégie, en cas de défaut, l'écoulement du courant électrique par le corps humain, ce qui peut être la cause d'une électrisation, voire d'une électrocution.</p>
B.6	<p>Règles liées aux zones dans les locaux contenant une baignoire ou une douche : Les règles de mise en œuvre de l'installation électrique à l'intérieur de tels locaux permettent de limiter le risque de chocs électriques, du fait de la réduction de la résistance électrique du corps humain lorsque celui-ci est mouillé ou immergé.</p> <p>Le non-respect de celles-ci peut être la cause d'une électrisation, voire d'une électrocution.</p>
B.7	<p>Matériels électriques présentant des risques de contact direct : Les matériels électriques dont des parties nues sous tension sont accessibles (matériels électriques anciens, fils électriques dénudés, bornes de connexion non placées dans une boîte équipée d'un couvercle, matériels électriques cassés...) présentent d'importants risques d'électrisation, voire d'électrocution.</p>
B.8	<p>Matériels électriques vétustes ou inadaptés à l'usage : Ces matériels électriques, lorsqu'ils sont trop anciens, n'assurent pas une protection satisfaisante contre l'accès aux parties nues sous tension ou ne possèdent plus un niveau d'isolement suffisant. Lorsqu'ils ne sont pas adaptés à l'usage que l'on veut en faire, ils deviennent très dangereux lors de leur utilisation. Dans les deux cas, ces matériels présentent d'importants risques d'électrisation, voire d'électrocution.</p>
B.9	<p>Appareils d'utilisation situés dans des parties communes et alimentés depuis les parties privatives : Lorsque l'installation électrique issue de la partie privative n'est pas mise en œuvre correctement, le contact d'une personne avec la masse d'un matériel électrique en défaut ou une partie active sous tension peut être la cause d'électrisation, voire d'électrocution.</p>
B.10	<p>Piscine privée ou bassin de fontaine : Les règles de mise en œuvre de l'installation électrique et des équipements associés à la piscine ou au bassin de fontaine permettent de limiter le risque de chocs électriques, du fait de la réduction de la résistance électrique du corps humain lorsque celui-ci est mouillé ou immergé. Le non-respect de celles-ci peut être la cause d'une électrisation, voire d'une électrocution.</p>



J - Informations complémentaires

Correspondance avec le groupe d'informations (1)	Objectif des dispositions et description des risques encourus
B.11	<p>Dispositif(s) différentiel(s) à haute sensibilité protégeant l'ensemble de l'installation électrique : L'objectif est d'assurer rapidement la coupure du courant de l'installation électrique ou du circuit concerné, dès l'apparition d'un courant de défaut même de faible valeur. C'est le cas notamment lors de la défaillance occasionnelle (telle que l'usure normale ou anormale des matériels, l'imprudence ou le défaut d'entretien, la rupture du conducteur de mise à la terre d'un matériel électrique) des mesures classiques de protection contre les risques d'électrisation, voire d'électrocution.</p>
	<p>Socles de prise de courant de type à obturateurs : Socles de prise de courant de type à obturateurs : l'objectif est d'éviter l'introduction, en particulier par un enfant, d'un objet dans une alvéole d'un socle de prise de courant sous tension pouvant entraîner des brûlures graves et/ ou l'électrisation, voire l'électrocution.</p>
	<p>Socles de prise de courant de type à puits : La présence d'un puits au niveau d'un socle de prise de courant évite le risque d'électrisation, voire d'électrocution, au moment de l'introduction des fiche mâles non isolées d'un cordon d'alimentation.</p>

(1) Référence des informations complémentaires selon la norme ou spécification technique utilisée.

Li_debut__zone

Recommandations

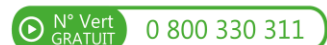
Néant

Règles élémentaires de sécurité et d'usage à respecter (liste non exhaustive)

L'électricité constitue un danger invisible, inodore et silencieux et c'est pourquoi il faut être vigilant quant aux risques qu'elle occasionne (incendie, électrisation, électrocution). Restez toujours attentif à votre installation électrique, vérifiez qu'elle soit et reste en bon état.

Pour limiter les risques, il existe des moyens de prévention simples :

- Ne jamais manipuler une prise ou un fil électrique avec des mains humides
- Ne jamais tirer sur un fil électrique pour le débrancher
- Débrancher un appareil électrique avant de le nettoyer
- Ne jamais toucher les fiches métalliques d'une prise de courant
- Ne jamais manipuler un objet électrique sur un sol humide ou mouillé



Courriel : contact@maisondudiag.fr

www.maisondudiag.fr

SIRET : 90224965500017

Maison du Diag Béarn au capital de 5 000 €





Certificat N° C3666

Monsieur Vincent SARRAMEDA

Certifié dans le cadre du processus de certification PR04 et / ou PR16 consultable sur www.qualixpert.com conformément à l'ordonnance 2005-655 titre III du 8 juin 2005 et au décret 2006-1114 du 05 septembre 2006.

dans le(s) domaine(s) suivant(s) :



Amiante sans mention	Certificat valable Du 24/11/2022 au 23/11/2029	Arrêté du 24 décembre 2021 définissant les critères de certification des opérateurs de diagnostic technique et des organismes de formation et d'accréditation des organismes de certification.
Etat relatif à la présence de termites dans le bâtiment mention France Métropolitaine	Certificat valable Du 24/11/2022 au 23/11/2029	Arrêté du 24 décembre 2021 définissant les critères de certification des opérateurs de diagnostic technique et des organismes de formation et d'accréditation des organismes de certification.
Etat des installations intérieures de gaz	Certificat valable Du 24/11/2022 au 23/11/2029	Arrêté du 24 décembre 2021 définissant les critères de certification des opérateurs de diagnostic technique et des organismes de formation et d'accréditation des organismes de certification.
Constat de risque d'exposition au plomb	Certificat valable Du 22/12/2022 au 21/12/2029	Arrêté du 24 décembre 2021 définissant les critères de certification des opérateurs de diagnostic technique et des organismes de formation et d'accréditation des organismes de certification.
Diagnostic de performance énergétique individuel	Certificat valable Du 22/12/2022 au 21/12/2029	Arrêté du 24 décembre 2021 définissant les critères de certification des opérateurs de diagnostic technique et des organismes de formation et d'accréditation des organismes de certification.
Etat des installations intérieures d'électricité	Certificat valable Du 22/12/2022 au 21/12/2029	Arrêté du 24 décembre 2021 définissant les critères de certification des opérateurs de diagnostic technique et des organismes de formation et d'accréditation des organismes de certification.

Date d'établissement le **mardi 03 janvier 2023**

Marjorie ALBERT
Directrice Administrative

P10


*Une certification peut être suspendue, modifiée ou retirée à tout moment.
Pour une utilisation appropriée de ce certificat, la portée des certifications et leurs validités doivent être vérifiées sur le site internet de LCC QUALIXPERT www.qualixpert.com.*

F09 Certification de compétence version N 010120

LCC 17, rue Borel - 81100 CASTRES
Tél. 05 63 73 06 13 - fax 05 63 73 87 87 - www.qualixpert.com
Turl au capital de 8000 euros - APE 7120B - RCS Castres SIRET 421 037 812 00018

 N° Vert
GRATUIT **0 800 330 311**

Courriel : contact@maisondudiag.fr

www.maisondudiag.fr

SIRET : 90224965500017

Maison du Diag Béarn au capital de 5 000 €



CRCAM D'AQUITAINE
 LE MAS BP 169
 Site AIRE SUR ADOUR
 40805 AIRE SUR L'ADOUR CEDEX
 Tél. 09 69 32 64 40
SAVAssurancePro@ca-pyrenees-gascogne.fr

MAISON DU DIAG BEARN
 14 ALLEE DU PIC D ANIE
 64140 LONS

N° Contrat : **12296772908**

**ATTESTATION D'ASSURANCE
 RC DIAGNOSTIC IMMOBILIER**

La Caisse Régionale de Crédit Agricole d'Aquitaine, intermédiaire en assurance immatriculé auprès de l'ORIAS, certifie que **LA MAISON DU DIAG BEARN**

A souscrit par son intermédiaire auprès de Pacifica, entreprise régie par le code des assurances, le contrat d'assurance multirisque Professionnelle en référence, garantissant sa Responsabilité Civile Professionnelle dans le cadre de son activité de diagnostiqueur immobilier, conformément à l'obligation édictée aux articles L271-6 et R271-2 du Code de la Construction et de l'Habitation. Les garanties responsabilité civile professionnelle et exploitation interviennent pour les diagnostics techniques immobiliers obligatoires en cas de vente ou de location de locaux d'habitation ou d'habitation et professionnel, selon les articles L271-4 du Code de la Construction et de l'Habitation, 46 de la loi n°65-557 du 10 juillet 1965 et 3-3 de la loi n°89-462 du 6 juillet 1989, effectués par l'assuré ou ses salariés répondant aux obligations de formation et de certification prévues par la réglementation en vigueur. Est ainsi couverte la réalisation de l'un ou de plusieurs des diagnostics suivants:

- Diagnostic de Performance Energétique,
- Audit énergétique,
- Diagnostic Technique Global,
- Constats de risque d'exposition au plomb, de présence de matériaux ou produits amiantés,
- Etats de l'installation intérieure d'électricité et de gaz, des risques naturels et technologiques (aléas naturels, miniers ou technologiques, sismicité, potentiel radon et sols pollués), de présence de termites,
- Contrôle des installations d'assainissement collectif,
- Indications des zones de bruit près d'un aéroport, d'un risque de mэрule,
- Attestation de surface privative.

La présente attestation est valable pour la période du (date d'effet) **01/02/2024 au 01/02/2025.**

Elle ne saurait engager PACIFICA au-delà des conditions de garanties et des montants fixés au contrat auquel elle se réfère et n'implique qu'une présomption de garantie conformément à l'article L112-3 du Code des assurances.

Pour servir et valoir ce que de droit,

Fait à AUCH, le 31/01/2024
 Pour PACIFICA

L. CARRAU NADDAM

CAISSE REGIONALE DE CREDIT AGRICOLE MUTUEL D'AQUITAINE

Société coopérative à capital variable, agréée en tant qu'établissement de crédit. Société de courtage d'assurances immatriculée au Registre des Intermédiaires en Assurance sous le numéro 07 022 491.
 Siège social : 106 quai de Bacalan 33300 BORDEAUX - N° SIRET 434 651 246 RCS BORDEAUX

N° Vert
 GRATUIT 0 800 330 311


Courriel : contact@maisondudiag.fr

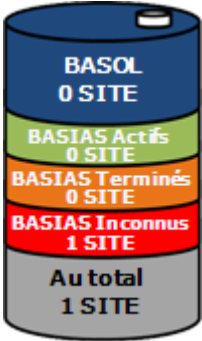
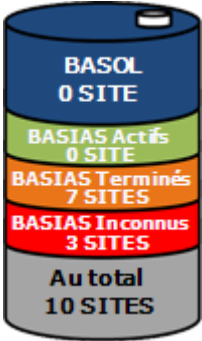
www.maisondudiag.fr

SIRET : 90224965500017

Maison du Diag Béarn au capital de 5 000 €

État des risques de Pollution des Sols (ERPS)

	Réalisé en ligne* par	Media Immo
	Pour le compte de	MAISON DU DIAG BÉARN
	Numéro de dossier	2402/DUJOL/5216
	Date de réalisation	22/02/2024
	Localisation du bien	25 AVENUE FEDERICO LORCA 64000 PAU
	Section cadastrale	CY 96, CY 339
	Données GPS	Latitude 43.308397 - Longitude -0.355208
	Désignation du vendeur	Monsieur DUJOL Peio
	Désignation de l'acquéreur	

Synthèse ERPS		
Dans un rayon de 200m autour du bien	Dans un rayon entre 200m et 500m du bien	Conclusion
		<p>A ce jour et selon les informations transmises par le BRGM et le MEDDE, il s'avère qu'à moins de 500m du bien :</p> <p>Aucun site pollué (ou potentiellement pollué) n'est répertorié par BASOL.</p> <p>11 sites industriels ou activités de service sont répertoriés par BASIAS.</p> <p>11 sites sont répertoriés au total.</p> <p>MEDIA IMMO 124, rue Louis Baudoin 91100 CORBEIL ESSONNES Tél. 01 60 90 80 85 SIRET 750 675 613 RCS EVRY</p> <p>Fait le 22/02/2024</p>

* Media Immo réalise, sous sa seule responsabilité, l'ERPS du client. Ceci sous couvert que les informations de localisation du bien transmises par le client soient exactes et que les informations obtenues sur les bases de données BASOL et BASIAS et des futurs SIS soient à jour.

Ce présent document n'a pour but que de communiquer, à titre informatif, à l'acquéreur ou au locataire, les informations rendues publiques par l'État concernant les risques de pollution des sols dans un périmètre précis autour du bien.

N° Vert GRATUIT 0 800 330 311

Courriel : contact@maisondudiag.fr

www.maisondudiag.fr

SIRET : 90224965500017

Maison du Diag Béarn au capital de 5 000 €

Document réalisé à partir des bases de données **BASIAS** et **BASOL**
(Gérée par le **BRGM** - Bureau de Recherches Géologiques et Minières et le **MEDDE** - Ministère de l'Écologie, du Développement Durable et de l'Énergie)

Qu'est-ce que l'État des Risques de Pollution des Sols (ERPS) ?

Ce document n'a pour but que de communiquer, A TITRE INFORMATIF, à l'acquéreur ou au locataire, les informations rendues publiques par l'État concernant les risques de pollution des sols.

Doit-on prévoir de prochains changements ?

Qui : En application du **Décret n°2015-1353 du 26 octobre 2015** prévus par l'article L.125-6 du code de l'environnement, l'actuel ERPS sera progressivement interprété par l'élaboration de Secteurs d'Information sur les Sols, plus communément appelés les **SIS** et seront intégrés à l'**ERNMT**.

Dans quels délais ?

Le décret nous informe que les pouvoirs publics territoriaux de chaque département doivent élaborer et valider les SIS **entre le 1^{er} janvier 2016 et le 1^{er} janvier 2019**.

Que propose Media Immo durant ces 3 ans ?

Jusqu'à la mise en application progressive des arrêtés préfectoraux relatifs aux SIS, **Media Immo** vous transmet, à titre **informatif**, les informations actuellement disponibles et rendues publiques par l'Etat à travers les bases de données **BASOL** et **BASIAS**.

Que signifient BASOL et BASIAS ?

- ✓ **BASOL** : **BA**se de données des sites et **SOLs** pollués (ou potentiellement pollués) par les activités industrielles appelant une action des pouvoirs publics, à titre préventif ou curatif.
- ✓ **BASIAS** : **BA**se de données d'**A**nciens Sites Industriels et **A**ctivités de **S**ervice, réalisée essentiellement à partir des archives et gérée par le **BRGM** (Bureau de Recherches Géologiques et Minières). **Il faut souligner qu'une inscription dans BASIAS ne préjuge pas d'une éventuelle pollution à son endroit.**

Comment sont établis les périmètres et attributs des futurs SIS ?

Le préfet élabore la liste des projets de SIS et la porte à connaissance des maires de chaque commune. L'avis des maires est recueilli, puis les informations de pollution des sols sont mises à jour grâce à la contribution des organismes participants. Ces secteurs seront représentés dans un ou plusieurs documents graphiques, à l'**échelle cadastrale**.

Qu'est-ce qu'un site pollué ?

Un site pollué est un site qui, du fait d'anciens dépôts de déchets ou d'infiltration de substances polluantes, présente une pollution susceptible de provoquer une nuisance ou un risque pérenne pour les personnes ou l'environnement. Ces situations sont souvent dues à d'anciennes pratiques sommaires d'élimination des déchets, mais aussi à des fuites ou à des épandages de produits chimiques, accidentels ou pas. Il existe également autour de certains sites des contaminations dues à des retombées de rejets atmosphériques accumulés au cours des années voire des décennies.

Quels sont les risques si le vendeur ou le bailleur n'informe pas l'acquéreur ou le locataire ?

« À défaut et si une pollution constatée rend le terrain impropre à la destination précisée dans le contrat, **dans un délai de deux ans à compter de la découverte de la pollution**, l'acquéreur ou le locataire a le choix de demander la **résolution du contrat** ou, selon le cas, de **se faire restituer une partie du prix de vente ou d'obtenir une réduction du loyer**. L'acquéreur peut aussi demander la **réhabilitation du terrain aux frais du vendeur** lorsque le coût de cette réhabilitation ne paraît pas disproportionné par rapport au prix de vente ». *(Extrait du Décret)*

N° Vert GRATUIT 0 800 330 311

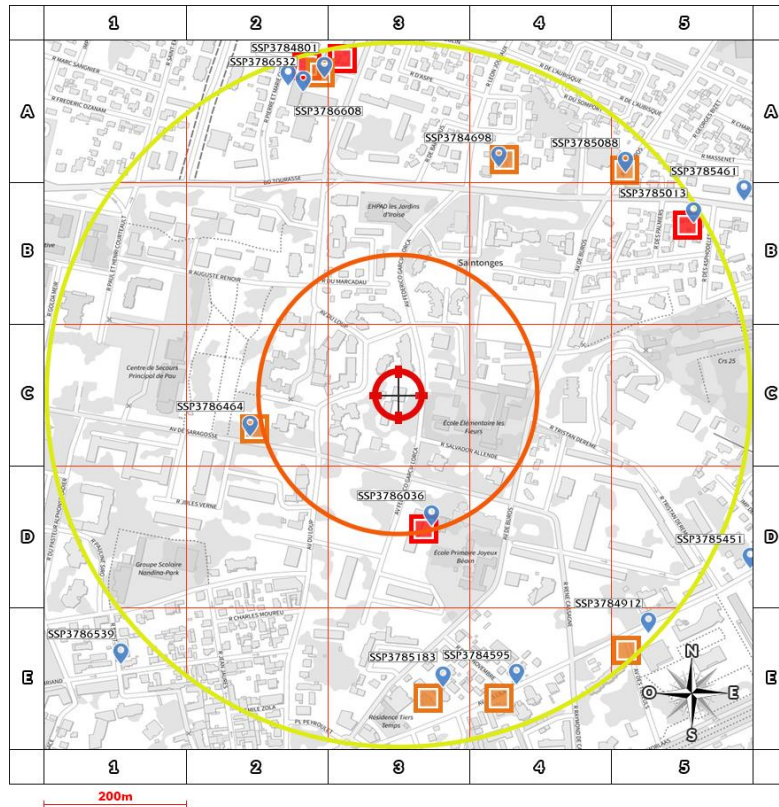
Courriel : contact@maisondudiag.fr






www.maisondudiag.fr





SIRET : 90224965500017

Maison du Diag Béarn au capital de 5 000 €

Cartographie des sites situés à moins de 200m du bien et à moins de 500m du bien



-  BASOL : Base de données des sites et sols pollués (ou potentiellement pollués)
-  BASIAS en activité: Base de données d'Anciens Sites Industriels et Activités de Service
-  BASIAS dont l'activité est terminée: Base de données d'Anciens Sites Industriels et Activités de Service
-  BASIAS dont l'activité est inconnue: Base de données d'Anciens Sites Industriels et Activités de Service
-  Emplacement du bien

Retrouvez sur cette cartographie un inventaire des sites pollués (ou potentiellement pollués) situés à moins de 500m du bien et représentés par les pictos , ,  et . Chacun de ces pictos est détaillé sur la page suivante grâce à sa lettre et son numéro (A2, B4, ...) qui vous aideront à vous repérer sur la carte.

Inventaire des sites situés à moins de 200m du bien, 500m du bien et non localisés

 N° Vert
GRATUIT 0 800 330 311

Courriel : contact@maisondudiag.fr

www.maisondudiag.fr

SIRET : 90224965500017

Maison du Diag Béarn au capital de 5 000 €

Repère	Nom	Activité des sites situés à moins de 200m	Adresse	Distance (Environ)
D3	APAVE (Association des Propriétaires d'Appareils à Vapeur Electriques du SO)	Contrôle appareillage. Utilisation de sources radioactives et stockage de substances radioactives (solides, liquides ou gazeuses)	PAU	194m

Repère	Nom	Activité des sites situés de 200m à 500m	Adresse	Distance (Environ)
C2	Larrieu André	Station service Commerce de gros, de détail, de desserte de carburants en magasin spécialisé (station service de toute capacité de stockage)	PAU	207m
A4	Vigneau Joseph (Combustibles et matériaux de constructions)	Station service Commerce de gros, de détail, de desserte de carburants en magasin spécialisé (station service de toute capacité de stockage)	PAU	363m
E3	Cuenca Emile	garage de véhicules automobiles ; station service Garages, ateliers, mécanique et soudure; Commerce de gros, de détail, de desserte de carburants en magasin spécialisé (station service de toute capacité de stockage)	PAU	430m
A5	Lannegrand Anna	Distribution d'essence Commerce de gros, de détail, de desserte de carburants en magasin spécialisé (station service de toute capacité de stockage)	PAU	449m
E4	Larrieu-Let André	Atelier de peintures pour automobiles Carrosserie, atelier d'application de peinture sur métaux, PVC, résines, plastiques (toutes pièces de carénage, internes ou externes, pour véhicules...)	PAU	452m
A2	Bobes Fernando	Carrosserie automobiles Carrosserie, atelier d'application de peinture sur métaux, PVC, résines, plastiques (toutes pièces de carénage, internes ou externes, pour véhicules...)	PAU	466m
B5	Perez René	Pressing automatique pour le nettoyage à sec des vêtements Blanchisserie-teinturerie (gros, ou détail lorsque les pressings de quartier sont retenus par le Comité de pilotage de l'IHR) ; blanchissement et traitement des pailles, fibres textiles, chiffons	PAU	472m
A3	Moreau A. (Etablissements)	Atelier de chaudronnerie ; distribution de carburants Chaudronnerie, tonnellerie; Commerce de gros, de détail, de desserte de carburants en magasin spécialisé (station service de toute capacité de stockage)	PAU	480m

N° Vert GRATUIT 0 800 330 311

Courriel : contact@maisondudiag.fr

www.maisondudiag.fr

SIRET : 90224965500017

Maison du Diag Béarn au capital de 5 000 €

Repère	Nom	Activité des sites situés de 200m à 500m	Adresse	Distance (Environ)
A2	La Seigneurie	Fabrique de peintures et revêtements Fabrication et/ou stockage (sans application) de peintures, vernis, encres et mastics ou solvants; Dépôt de liquides inflammables (D.L.I.)	PAU	481m
E5	SNPA	Station service Commerce de gros, de détail, de desserte de carburants en magasin spécialisé (station service de toute capacité de stockage)	PAU	483m

Repère	Nom	Activité des sites non localisés	Adresse	Distance (Environ)
	Néant			

N° Vert GRATUIT 0 800 330 311

Courriel : contact@maisondudiag.fr


www.maisondudiag.fr

SIRET : 90224965500017

Maison du Diag Béarn au capital de 5 000 €

État des risques et pollutions

Aléas naturels, miniers ou technologiques, sismicité, potentiel radon et sols pollués
En application des articles L 125-5, L 125-6, L 125-7 et R 125-23 à 27 du Code de l'environnement

	Réalisé en ligne* par	MAISON DU DIAG BÉARN
	Numéro de dossier	2402/DUJOL/5216
	Date de réalisation	22/02/2024
	Fin de validité	21/08/2024
	Localisation du bien	25 AVENUE FEDERICO LORCA 64000 PAU
	Section cadastrale	CY 96, CY 339
	Données GPS	Latitude 43.308397 - Longitude -0.355208
	Désignation du vendeur	Monsieur DUJOL Peio
	Désignation de l'acquéreur	

* Document réalisé en ligne par MAISON DU DIAG BÉARN qui assume la responsabilité de la localisation et de la détermination de l'exposition aux risques, sauf pour les réponses générées automatiquement par le système.

EXPOSITION DE L'IMMEUBLE AU REGARD D'UN OU PLUSIEURS PLANS DE PREVENTION DE RISQUES				
	Zonage réglementaire sur la sismicité : Zone 4 - Moyenne	-	Exposé	
	Commune à potentiel radon de niveau 3		Non Exposé	
PPRn	Inondation	Approuvé	Non exposé	-
INFORMATIONS PORTEES A CONNAISSANCE				
-	Mouvement de terrain Argile (Loi ELAN)	Informatif (1)	Exposé	-

(1) A ce jour, ce risque n'est donné qu'à titre **INFORMATIF** et n'est pas retranscrit dans le formulaire

N° Vert GRATUIT 0 800 330 311

Courriel : contact@maisondudiag.fr

www.maisondudiag.fr

SIRET : 90224965500017

Maison du Diag Béarn au capital de 5 000 €

Cet état est établi sur la base des informations mises à disposition par arrêté préfectoraln° 2011-
076-0036

du 17/03/2011

mis à jour le N/a

Adresse de l'immeuble25 AVENUE FEDERICO LORCA
64000 PAU**Cadastre**CY
96, CY 339**Situation de l'immeuble au regard d'un plan de prévention des risques naturels (PPRN)**

L'immeuble est situé dans le périmètre d'un PPR N

oui non prescrit anticipé approuvé date

Si oui, les risques naturels pris en considération sont liés à :

Inondation Crue torrentielle Mouvement de
terrain Avalanche Sécheresse Cyclone Remontée de
nappe Feux de forêt Séisme Volcan

Autre

Extraits des documents de référence permettant la localisation de l'immeuble au regard des risques pris en compte

Cartes liées : Carte Sismicité, Inondation

L'immeuble est concerné par des prescriptions de travaux dans le règlement du ou des PPR naturels

oui non

si oui, les travaux prescrits par le règlement du ou des PPR naturels ont été réalisés

oui non **Situation de l'immeuble au regard d'un plan de prévention des risques miniers (PPRM)**

L'immeuble est situé dans le périmètre d'un PPR M

oui non prescrit anticipé approuvé date

Si oui, les risques naturels pris en considération sont liés à :

Mouvements de
terrain

Autre

Extraits des documents de référence permettant la localisation de l'immeuble au regard des risques pris en compte

Voir Liste des Cartes pour les Risques naturels

L'immeuble est concerné par des prescriptions de travaux dans le règlement du ou des PPR miniers

oui non

si oui, les travaux prescrits par le règlement du ou des PPR miniers ont été réalisés

oui non N° Vert
GRATUIT 0 800 330 311Courriel : contact@maisondudiag.frwww.maisondudiag.fr

SIRET : 90224965500017

Maison du Diag Béarn au capital de 5 000 €

Situation de l'immeuble au regard d'un plan de prévention des risques technologiques (PPRT)

L'immeuble est situé dans le périmètre d'un PPRT **prescrit** et non encore approuvé oui non

Si **oui**, les risques technologiques pris en considération dans l'arrêté de prescription sont liés à :

Effet toxique Effet Effet de Projection Risque
thermique surpression Industriel

L'immeuble est situé dans le périmètre d'exposition aux risques d'un PPRT **approuvé** oui non

L'immeuble est situé en secteur d'expropriation ou de délaissement oui non

L'immeuble est situé en zone de prescription oui non

Si la transaction concerne un logement, les travaux prescrits ont été réalisés oui non

Si la transaction ne concerne pas un logement, l'information sur le type de risques auxquels l'immeuble est exposé ainsi que leur gravité, probabilité et cinétique, est jointe à l'acte de vente ou au contrat de location oui non

Situation de l'immeuble au regard du zonage sismique règlementaire

L'immeuble se situe dans une commune de sismicité classée en
Zone 1 zone 2 zone 3 zone 4 zone 5
très faible faible modérée moyenne forte

Situation de l'immeuble au regard du zonage règlementaire à potentiel radon

L'immeuble se situe dans une commune à potentiel radon de niveau 3 oui non

Information relative à la pollution de sols

Le terrain est situé en secteur d'information sur les sols (SIS) NC* oui non

*Non Communiqué (en cours d'élaboration par le représentant de l'Etat dans le département)

Information relative aux sinistres indemnisés par l'assurance suite à une catastrophe N/M/T*

L'information est mentionnée dans l'acte de vente oui non * catastrophe naturelle minière ou technologique

Vendeur – acquéreur

Vendeur Monsieur DUJOL Peio

Acquéreur

Date 22/02/2024 Fin de validité 21/08/2024

N° Vert GRATUIT 0 800 330 311

Courriel : contact@maisondudiag.fr

www.maisondudiag.fr

SIRET : 90224965500017

Maison du Diag Béarn au capital de 5 000 €

Liste des arrêtés de catastrophes Naturelles

en date du 22/02/2024

Déclaration de sinistres indemnisés

Préfecture : Pyrénées-Atlantiques

Adresse de l'immeuble : 25 AVENUE FEDERICO LORCA 64000 PAU

Sinistres indemnisés dans le cadre d'une reconnaissance de l'état de catastrophe naturelle

Types de catastrophe	Date de début	Date de fin	Publication	JO	OUI	NON
Tempête	06/11/1982	10/11/1982	30/11/1982	02/12/1982	<input type="checkbox"/>	<input type="checkbox"/>
Inondations et coulées de boue	18/06/1988	18/06/1988	22/02/1989	03/03/1989	<input type="checkbox"/>	<input type="checkbox"/>
Inondations et coulées de boue	08/08/1992	09/08/1992	23/06/1993	08/07/1993	<input type="checkbox"/>	<input type="checkbox"/>
Inondations et coulées de boue	11/05/1993	11/05/1993	20/08/1993	03/09/1993	<input type="checkbox"/>	<input type="checkbox"/>
Inondations et coulées de boue	26/07/1996	26/07/1996	09/12/1996	20/12/1996	<input type="checkbox"/>	<input type="checkbox"/>
Inondations et coulées de boue	15/08/1997	15/08/1997	12/03/1998	28/03/1998	<input type="checkbox"/>	<input type="checkbox"/>
Inondations et coulées de boue	15/08/1997	15/08/1997	12/06/1998	01/07/1998	<input type="checkbox"/>	<input type="checkbox"/>
Inondations et chocs mécaniques liés à l'action des vagues	25/12/1999	29/12/1999	29/12/1999	30/12/1999	<input type="checkbox"/>	<input type="checkbox"/>
Inondations et coulées de boue	19/06/2006	19/06/2006	19/12/2006	04/01/2007	<input type="checkbox"/>	<input type="checkbox"/>
Inondations et chocs mécaniques liés à l'action des vagues	24/01/2009	27/01/2009	28/01/2009	29/01/2009	<input type="checkbox"/>	<input type="checkbox"/>
Inondations et coulées de boue	17/06/2013	20/06/2013	28/06/2013	29/06/2013	<input type="checkbox"/>	<input type="checkbox"/>
Inondations et coulées de boue	24/01/2014	26/01/2014	27/02/2014	01/03/2014	<input type="checkbox"/>	<input type="checkbox"/>
Inondations et coulées de boue	12/06/2018	12/06/2018	22/10/2018	03/11/2018	<input type="checkbox"/>	<input type="checkbox"/>
Inondations et coulées de boue	12/12/2019	13/12/2019	02/03/2020	13/03/2020	<input type="checkbox"/>	<input type="checkbox"/>
Inondations et coulées de boue	09/12/2021	12/12/2021	16/12/2021	17/12/2021	<input type="checkbox"/>	<input type="checkbox"/>
Mouvements de terrain différentiels consécutifs à la sécheresse et à la réhydratation des sols	01/07/2022	30/09/2022	03/04/2023	03/05/2023	<input type="checkbox"/>	<input type="checkbox"/>
Inondations et coulées de boue	12/06/2023	13/06/2023	24/07/2023	28/07/2023	<input type="checkbox"/>	<input type="checkbox"/>

Cochez les cases **OUI** ou **NON** si, à votre connaissance l'immeuble à fait l'objet d'une indemnisation suite à des dommages consécutifs à chacun des évènements

N° Vert GRATUIT 0 800 330 311

Courriel : contact@maisondudiag.fr

www.maisondudiag.fr

SIRET : 90224965500017

Maison du Diag Béarn au capital de 5 000 €



Établi le :/...../.....

Signature / Cachet en cas de prestataire ou mandataire

Vendeur : Monsieur DUJOL Peio

Acquéreur :

Pour en savoir plus, chacun peut consulter en préfecture ou en mairie, le dossier départemental sur les risques majeurs, le document d'information communal sur les risques majeurs et, sur internet, le portail dédié à la prévention des risques majeurs : www.prim.net

N° Vert
GRATUIT 0 800 330 311

Courriel : contact@maisondudiag.fr

www.maisondudiag.fr

SIRET : 90224965500017

Maison du Diag Béarn au capital de 5 000 €



Extrait cadastral

Département	Pyrénées-Atlantiques	Section	CY	Extrait de plan, données
Commune	PAU	Parcelle	96	IGN, Cadastre.gouv.fr

Parcelle(s) supplémentaire(s) : CY 339



N° Vert GRATUIT 0 800 330 311

Courriel : contact@maisondudiag.fr

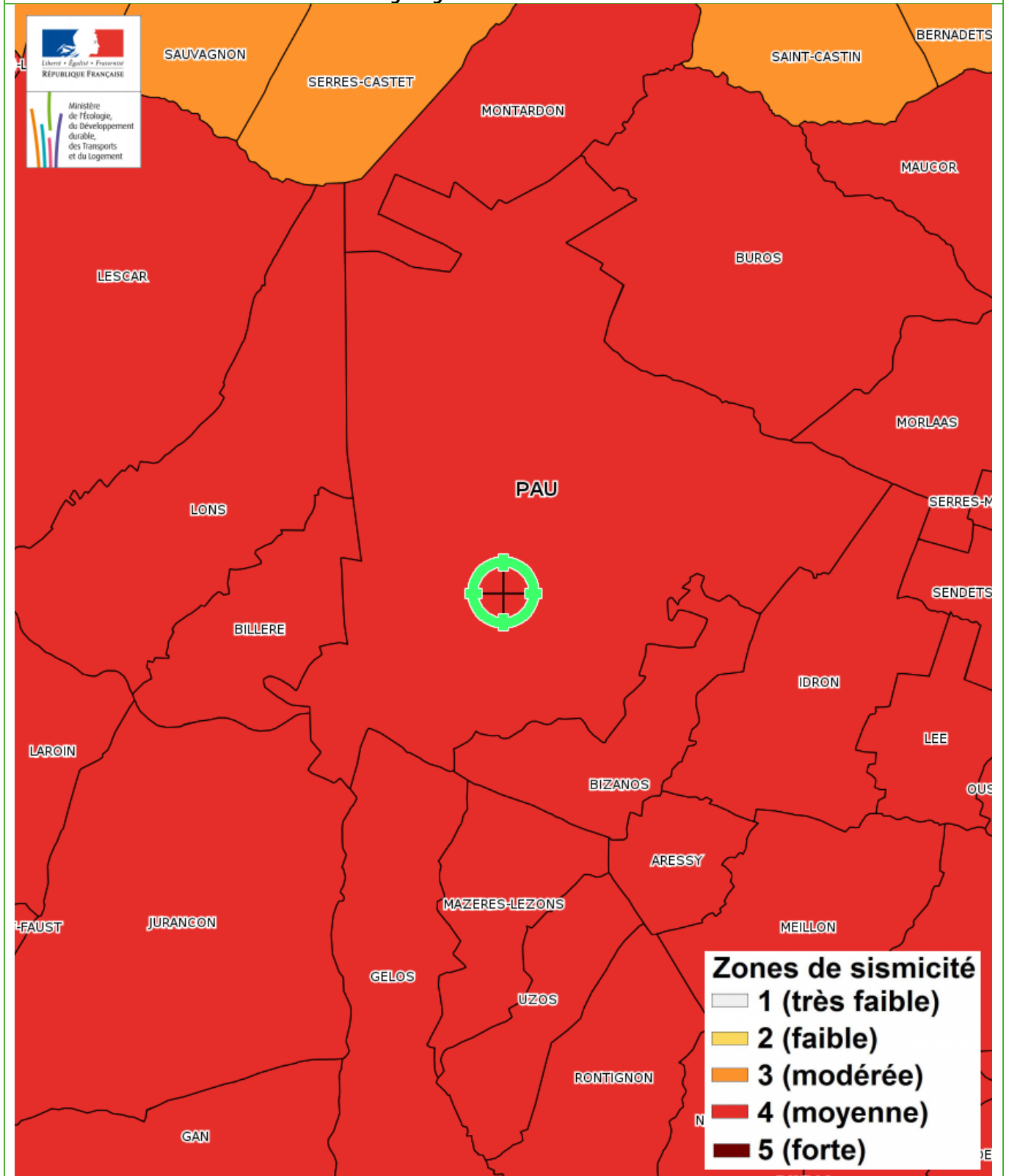
www.maisondudiag.fr

SIRET : 90224965500017

Maison du Diag Béarn au capital de 5 000 €



Zonage réglementaire sur la sismicité



N° Vert GRATUIT 0 800 330 311

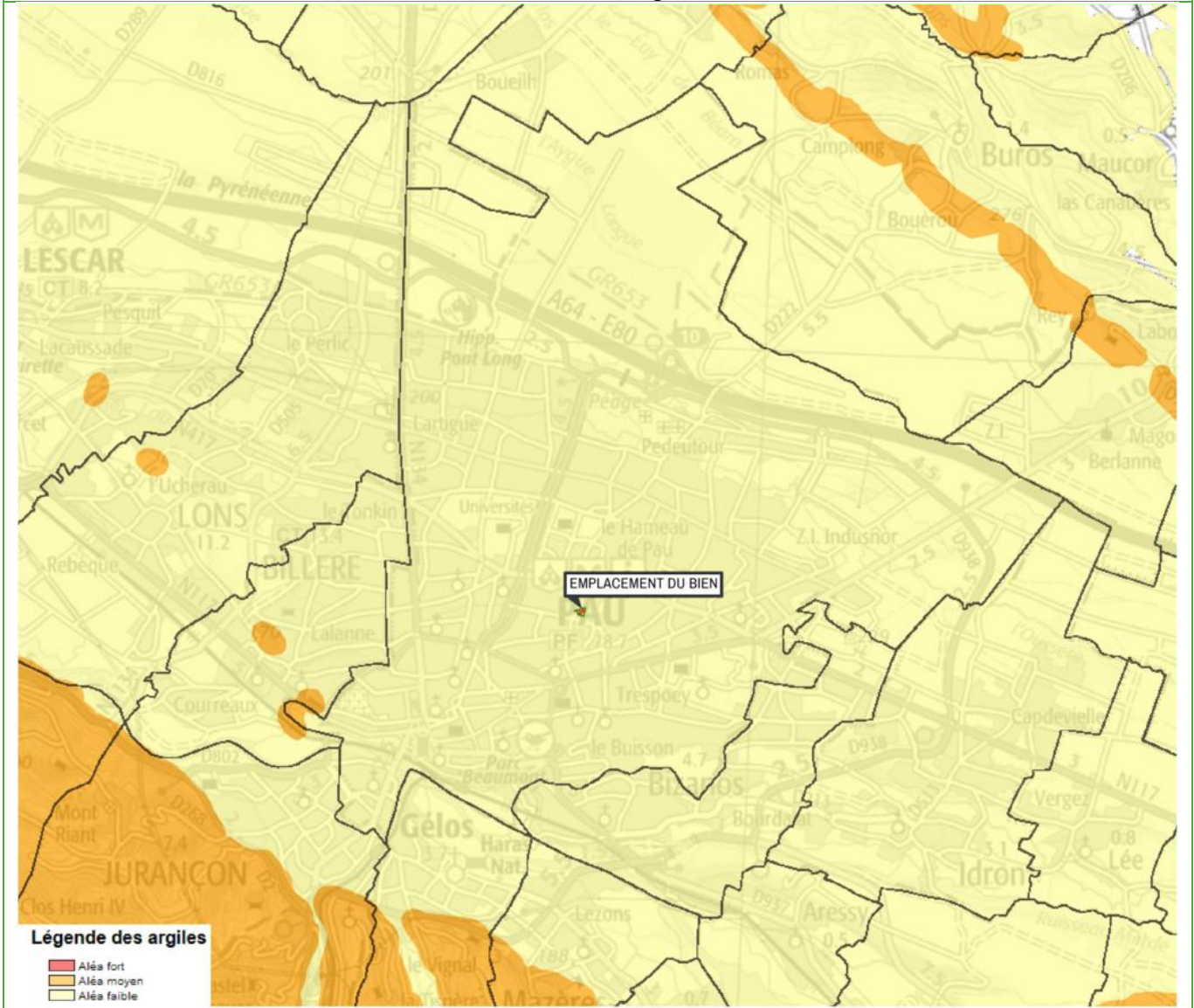
Courriel : contact@maisondudiag.fr

www.maisondudiag.fr

SIRET : 90224965500017

Maison du Diag Béarn au capital de 5 000 €

Mouvement de terrain Argile (Loi ELAN)



Mouvement de terrain Argile (Loi ELAN) - Plan de prévention Informatif - Immeuble exposé

Zoom extrait de la carte originale ci-dessus

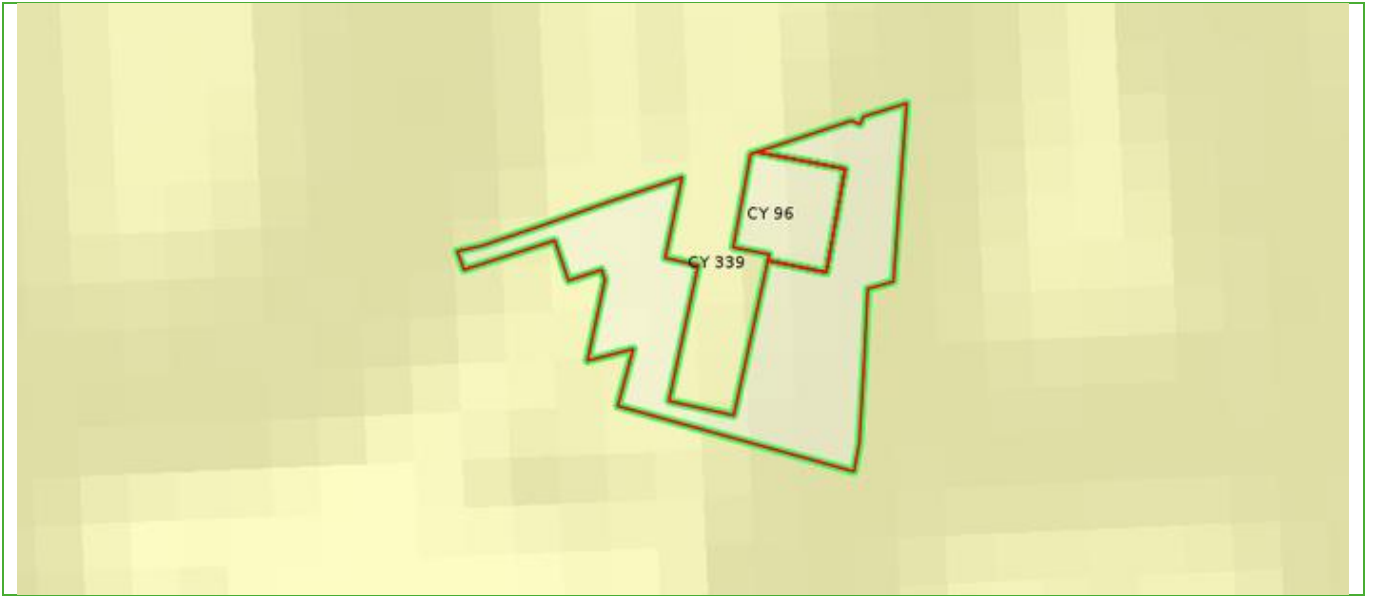
N° Vert GRATUIT 0 800 330 311

Courriel : contact@maisondudiag.fr

www.maisondudiag.fr

SIRET : 90224965500017

Maison du Diag Béarn au capital de 5 000 €



N° Vert
GRATUIT 0 800 330 311

Courriel : contact@maisondudiag.fr



www.maisondudiag.fr

SIRET : 90224965500017

Maison du Diag Béarn au capital de 5 000 €



Annexes - Cartographies des risques dont l'immeuble n'est pas exposé

Inondation	Zoom extrait de la carte originale ci-contre
	

N° Vert GRATUIT 0 800 330 311

Courriel : contact@maisondudiag.fr

www.maisondudiag.fr

SIRET : 90224965500017

Maison du Diag Béarn au capital de 5 000 €

Annexes - Arrêtés



PREFET DES PYRENEES-ATLANTIQUES

ARRETE PREFECTORAL n° 2011-066-0028

CABINET
SERVICE INTERMINISTERIEL DE DEFENSE
ET DE PROTECTION CIVILES

**ARRETE PREFECTORAL RELATIF A L'INFORMATION DES ACQUEREURS ET DES
LOCATAIRES DE BIENS IMMOBILIERS SUR LES RISQUES NATURELS ET
TECHNOLOGIQUES MAJEURS**

**Le Préfet des Pyrénées-Atlantiques
Officier de la Légion d'Honneur,**

VU le code de l'environnement, notamment les articles L 125-5 et R 125.23 à R 125-27 ;

VU le code général des collectivités territoriales ;

VU le décret 2005-134 du 15 février 2005 relatif à l'information des acquéreurs et des locataires de biens immobiliers sur les risques naturels et technologiques majeurs ;

VU le décret 2010-1255 du 22 octobre 2010 portant délimitation des zones de sismicité du territoire français ;

VU l'arrêté préfectoral N° 2005-322-7 du 18 novembre 2005 relatif à l'information des acquéreurs et des locataires de biens immobiliers sur les risques naturels et technologiques majeurs

Sur proposition de Monsieur le Sous-Préfet, directeur de Cabinet ;

ARRETE :

Article 1^{er} : L'obligation prévue au I et II de l'article L125-5 du code de l'environnement s'applique, à compter du 1er mai 2011, dans chacune des communes listées en annexe du présent arrêté.

Article 2 : Tous les éléments nécessaires à l'information des acquéreurs et locataires de biens immobiliers sur les risques naturels et technologiques majeurs sont consignés dans un dossier communal d'informations.

*Toute correspondance doit être adressée sous forme impersonnelle à Monsieur le Préfet des Pyrénées-Atlantiques
2, RUE MARÉCHAL JOFFRE 64021 PAU CEDEX. TÉL. 05 59 98 24 24 - TÉLÉCOPIE 05 59 98 24 99
prefecture@pyrenees-atlantiques.gouv.fr - site internet : www.pyrenees-atlantiques.gouv.fr*

N° Vert
GRATUIT 0 800 330 311

Courriel : contact@maisondudiag.fr

www.maisondudiag.fr

SIRET : 90224965500017

Maison du Diag Béarn au capital de 5 000 €

Chaque dossier et les documents de référence attachés sont librement consultables dans les mairies concernées ainsi que sur le site internet de la préfecture.


Article 3 : La liste des communes et les dossiers communaux d'information sont mis à jour à chaque arrêté modifiant la situation d'une ou plusieurs communes au regard des conditions entraînant l'obligation d'annexer un état des risques naturels et technologiques en application du Code de l'environnement.

Article 4 : Cet arrêté annule et remplace l'arrêté préfectoral N° 2005-322-7 du 18 novembre 2005 relatif à l'information des acquéreurs et des locataires de biens immobiliers sur les risques naturels et technologiques majeurs

Article 5 : Monsieur le Secrétaire Général de la préfecture, Monsieur le Directeur de cabinet, Monsieur le sous-préfet de Bayonne, Monsieur le sous-préfet d'Oloron-Sainte-Marie, Mesdames et Messieurs les maires sont chargés, chacun en ce qui le concerne, de l'application du présent arrêté qui sera publié au recueil des actes administratifs.

Fait à PAU le, - 9 MARS 2011

Le Préfet,



François-Xavier CECCALDI

N° Vert
GRATUIT 0 800 330 311

Courriel : contact@maisondudiag.fr

www.maisondudiag.fr

SIRET : 90224965500017

Maison du Diag Béarn au capital de 5 000 €



PRÉFET DES PYRÉNÉES ATLANTIQUES

Direction Régionale de l'Environnement
De l'Aménagement et du Logement
Nouvelle-Aquitaine

ARRÊTÉ PRÉFECTORAL N°ENV/19/011

CRÉATION DE SECTEURS D'INFORMATION SUR LES SOLS (SIS)

**Le Préfet des Pyrénées-Atlantiques,
Chevalier de la Légion d'Honneur,
Officier de l'Ordre National du Mérite,**

Vu le code de l'Environnement, parties législative et réglementaire et notamment ses articles L. 556-2, L. 125-6, L. 171-6, L. 171-8, L. 172-1, L. 511-1, L. 512-5, L. 514-5 et R.125-41 à R.125-47 ;

Vu l'article 173 de la loi n° 2014-366 du 24 mars 2014 pour l'accès au logement et un urbanisme rénové, dite loi ALUR, qui prévoit l'élaboration de Secteurs d'Information sur les Sols SIS ;

Vu le décret n° 2015-1353 du 26 octobre 2015 relatif aux articles L. 125-6 et L. 125-7 du code de l'Environnement précisant les modalités de mise en œuvre des SIS ;

Vu le rapport et les propositions du 8 janvier 2019 de l'Inspection des installations classées pour la protection de l'environnement,

Vu les avis émis par les communes des EPCI entre le 05/02/2018 et 05/08/2018 ;

Vu l'information des propriétaires concernés par le projet de création de secteurs d'information sur les sols, par courrier du 19/07/2018 ;

Vu les observations du public recueillies entre le 27/09/2018 et 27/10/2018 ;

Considérant qu'il convient de formaliser les informations détenues par l'État sur la pollution des sols afin de prévenir durablement tout risque pour l'environnement ou la santé des utilisateurs du site et que des études et travaux appropriés soient mis en œuvre en cas de changement d'usage des sols ;

Considérant que les activités exercées par les sociétés dont les noms figurent sur l'annexe 1, est à l'origine de pollution des sols et des eaux souterraines ;

Considérant que les communes du département des Pyrénées-Atlantiques ont été consultées sur les projets de création de Secteurs d'Information des Sols situées sur leur territoire ;

Considérant que les propriétaires des terrains d'assiette concernés par des projets de création de Secteurs d'Informations des Sols ont été informés ;

Considérant que la consultation du public a été réalisée du 27/09/2018 au 27/10/2018;

Considérant que les remarques des communes, des propriétaires et du public ont été prises en compte et qu'elles ne remettent pas en cause les projets de création de Secteur d'Information des Sols ;

Sur proposition du Secrétaire général de la Préfecture des Pyrénées-Atlantiques,

ARRÊTE**ARTICLE 1^{er} : GÉNÉRALITÉS**

Conformément à l'article R. 125-45 du Code de l'environnement, les Secteurs d'Information des Sols suivants sont créés, pour l'Établissement Public de coopération Intercommunal – CA de Pau Béarn Pyrénées :

- Sur la commune de LONS :

Identifiant SIS	Nom usuel
64SIS06192	Baker Hughes Operations
64SIS06193	SMITH INTERNATIONAL France

- Sur la commune de PAU :

Identifiant SIS	Nom usuel
64SIS06191	HALLIBURTON

Ces Secteurs d'Informations des Sols sont annexés au présent arrêté préfectoral.

ARTICLE 2 : PUBLICATION

Les secteurs d'Information des Sols mentionnés à l'article 1 sont publiés sur le site Internet <http://www.georisques.gouv.fr>

L'arrêté est publié au recueil des actes administratifs du département des Pyrénées-Atlantiques.

ARTICLE 3 : NOTIFICATIONS

Conformément à l'article R. 125-46 du code de l'environnement, le présent arrêté est notifié aux maires des communes et aux présidents des EPCI compétents en matière de plan local d'urbanisme, de documents d'urbanisme en tenant lieu ou de carte communale dont le territoire comprend un ou des Secteurs d'Informations des Sols mentionnés à l'article 1.

ARTICLE 4 : APPLICATION

Le Secrétaire Général de la Préfecture, les Maires et présidents d'EPCI mentionnés à l'article 1, sont chargés, chacun en ce qui le concerne, de l'exécution du présent arrêté.

À Pau, le
LE PRÉFET





PREFET DES PYRENEES-ATLANTIQUES

ARRETE PREFECTORAL n° 2011-076-0036

CABINET
SERVICE INTERMINISTÉRIEL DE DEFENSE
ET DE PROTECTION CIVILES

**ARRETE PREFECTORAL RELATIF A L'ELABORATION DE
L'ETAT DES RISQUES NATURELS ET TECHNOLOGIQUES MAJEURS**

Le Préfet des Pyrénées-Atlantiques
Officier de la Légion d'Honneur,

- Vu** le code général collectivités territoriales;
- Vu** le code de l'environnement, notamment les articles L.125-5 et R.125-23 à R.125-27;
- Vu** le code de la construction et de l'habitation, notamment les articles L.271-4 et L.271-5;
- Vu** le décret n° 2010-1254 du 22 octobre 2010 relatif à la prévention du risque sismique;
- Vu** le décret n° 2010-1255 du 22 octobre 2010 portant délimitation des zones de sismicité du territoire français;
- Vu** le décret n° 2010-146 du 16 février 2010 modifiant le décret n° 2004-374 du 29 avril 2004 relatif aux pouvoirs des préfets, à l'organisation et à l'action des services de l'Etat dans les régions et les départements ;
- Vu** l'arrêté préfectoral n° 2011066-0028 du 9 mars 2011 fixant la liste des communes concernées par l'obligation d'information des acquéreurs et des locataires de biens immobiliers sur les risques naturels et technologiques majeurs ;
- Sur proposition** de Monsieur le sous-préfet, Directeur de Cabinet ;

ARRETE

Article 1^{er} : Les éléments nécessaires à l'élaboration de l'état des risques naturels et technologiques pour l'information des acquéreurs et locataires de biens immobiliers situés dans les communes dont la liste est annexée à l'arrêté préfectoral sus-visé sont consignés, pour chaque commune, dans le dossier communal d'informations annexé au présent arrêté.

Chaque dossier comprend :

- la liste des risques naturels prévisibles et des risques technologiques auxquels la commune est

Toute correspondance doit être adressée sous forme impersonnelle à Monsieur le Préfet des Pyrénées-Atlantiques
2, RUE MARÉCHAL JOFFRE 64021 PAU CEDEX. TÉL. 05 59 98 24 24 - TÉLÉCOPIE 05 59 98 24 99
prefecture@pyrenees-atlantiques.gouv.fr - site internet : www.pyrenees-atlantiques.gouv.fr

 **0 800 330 311**

Courriel : contact@maisondudiag.fr

www.maisondudiag.fr

SIRET : 90224965500017

Maison du Diag Béarn au capital de 5 000 €

- exposée sur tout ou partie de son territoire,
- la liste des documents auxquels le vendeur ou le bailleur peut se référer,
 - la cartographie des zones exposées ou réglementées,
 - le niveau de sismicité réglementaire attaché à la commune,
 - La transcription cartographique du nouveau zonage sismique,
 - La liste des arrêtés portant ou ayant porté reconnaissance de l'état de catastrophe naturelle ou technologique.

Ce dossier et les documents de référence mentionnés ci-dessus sont librement consultables en mairie, préfecture et sous-préfecture.

Le dossier d'informations est accessible sur le site internet des services de l'Etat en Pyrénées-Atlantiques.

Article 2 : Ces éléments d'informations sont mis à jour au regard des situations mentionnées à l'article R.125-25 du code de l'environnement.

Article 3 : Une copie du présent arrêté et le dossier d'information propre à chaque commune sont adressés au maire et à la chambre départementale des notaires .

Le présent arrêté sera affiché dans chaque mairie et publié au recueil des actes administratifs de la préfecture des Pyrénées-atlantiques.


Article 4 : Monsieur le Secrétaire Général, Monsieur le Directeur de Cabinet, Monsieur le Sous-Préfet de Bayonne, Monsieur le Sous-préfet d'Oloron-Sainte-Marie, Mesdames et Messieurs les maires sont chargés, chacun en ce qui les concerne, de l'application du présent arrêté.

Fait à Pau, le 17 MARS 2011

Le Préfet



François-Xavier CECCALDI

 N° Vert
GRATUIT 0 800 330 311

Courriel : contact@maisondudiag.fr

www.maisondudiag.fr

SIRET : 90224965500017

Maison du Diag Béarn au capital de 5 000 €

Mise à jour le 18 novembre 2022

Code INSEE	COMMUNES	PPR INONDATIONS	PPR MOUVEMENT de TERRAIN	PPR AVALANCHES	PPR SUBMERSION MARINE	PPRT	ZONAGE SISMIQUE
64424	ORDIARP						4
64425	OREGUE						3
64426	ORIN						4
64427	ORION						3
64428	ORRIULE						3
64429	ORSANCO						4
64430	ORTHEZ	A					3
64431	OS-MARSILLON	A				A	3
64432	OSSAS-SUHARE						4
64433	OSSE-EN-ASPE	A	A	A			4
64434	OSSENX						4
64435	OSSERAIN-RIVAREYTE						4
64436	OSSES						4
64437	OSTABAT-ASME						4
64438	OUILON					A	4
64439	OUSSE	A					4
64440	OZENX-MONESTRUCQ						3
64441	PAGOLLE						4
64442	PARBAYSE						4
64443	PARDIES	A				A	4
64444	PARDIES-PIETAT	A					4
64445	PAU	A					4
64446	PEYRELONGUE-ABOS						3
64447	PIETS-PLASENCE-MOUSTROU						3
64448	POEY de LESCAR						4
64449	POEY d'OLORON						4
64450	POMPS						3
64451	PONSON-DEBAT-POUTS						3
64452	PONSON-DESSUS						3
64453	PONTACQ	A					4
64454	PONTIACQ-VIELLEPINTE						3
64455	PORTET						3
64456	POULIACQ						3
64457	POURSIUGUES-BOUCOUE						3
64458	PRECHACQ-JOSBAIG						4
64459	PRECHACQ-NAVARENX						4
64460	PRECILHON						4
64461	PUYOO						3
64462	RAMOUS						3
64463	REBENACQ						4
64464	RIBAROUY						3
64465	RIUPEYROUS						3
64466	RIVEHAUTE						4
64467	RONTIGNON	A					4
64468	ROQUIAGUE						4
64469	SAINT-ABIT	A					4
64470	SAINT-ARMOU						3
64471	SAINT-BOES						3
64472	SAINT-CASTIN						3
64473	SAINTE-COLOME						4
64474	SAINT-DOS						3
64475	SAINTE-ENGRACE	A	A	A			4
64476	SAINT-ESTEBEN						4
64477	SAINT-ETIENNE de BAIGORRY						4
64478	SAINT-FAUST						4
64479	SAINT-GIRONS						3
64480	SAINT-GLADIE ARRIVE MUNEIN						4
64481	SAINT-GOIN						4
64482	SAINT-JAMMES						3

LÉGENDE

RISQUES NATURELS :

P.P.R. : Plan de Prévention des Risques

P : prescrit

A : approuvé

R : Révision

Séisme :

2 : zone de sismicité faible

3 : zone de sismicité modérée

4 : zone de sismicité moyenne

RISQUES TECHNOLOGIQUES :


P.P.R.T. : Plan de Prévention

des Risques Technologiques

P : prescrit

A : approuvé

Localisation des Installations Classées pour la Protection de l'Environnement (ICPE)

	Réalisé en ligne* par	Media Immo
	Pour le compte de	MAISON DU DIAG BÉARN
	Numéro de dossier	2402/DUJOL/5216
	Date de réalisation	22/02/2024
	Localisation du bien	25 AVENUE FEDERICO LORCA 64000 PAU
	Section cadastrale	CY 96, CY 339
	Données GPS	Latitude 43.308397 - Longitude -0.355208
	Désignation du vendeur	Monsieur DUJOL Peio
	Désignation du de l'acquéreur	

* Document réalisé par Media Immo, sous sa seule responsabilité ; Ceci sous couvert que les informations de localisation du bien transmises par le client soient exactes et que les informations obtenues sur les différentes bases de données soient à jour.

RÉFÉRENCES

Seules sont concernées les ICPE suivies par les DREAL (Directions régionales de l'environnement, de l'aménagement et du logement) pour la majorité des établissements industriels et les DD(CS)PP (Directions départementales (de la cohésion sociale et) de la protection des populations) pour les établissements agricoles, les abattoirs et les équarrissages et certaines autres activités agroalimentaires, avec distinction en attribut du type d'ICPE (SEVESO, IPPC, Silo, Carrière, Autres), de l'activité principale et des rubriques de la nomenclature des installations classées pour lesquelles l'établissement industriel est autorisé.

GÉNÉALOGIE

Cette base contient les installations soumises à autorisation ou à enregistrement (en construction, en fonctionnement ou en cessation d'activité). Les données proviennent d'une extraction de la base de données fournie par le Ministère de l'écologie, du développement durable et de l'énergie (MEDDE) et la géolocalisation est effectuée sur la base des coordonnées Lambert indiquées dans l'extraction.

QUALITÉ DES DONNÉES

Le niveau de précision de la localisation indiqué en attribut pour chaque ICPE est variable ; Elles peuvent être localisées au Centre de la commune concernée (CC), à l'adresse postale (AP), à leurs coordonnées précises (CP) ou leur valeur initiale (VI).

Ce présent document n'a pour but que de communiquer, A TITRE INFORMATIF, les informations rendues publiques par l'État.

Cartographie des ICPE

N° Vert GRATUIT 0 800 330 311

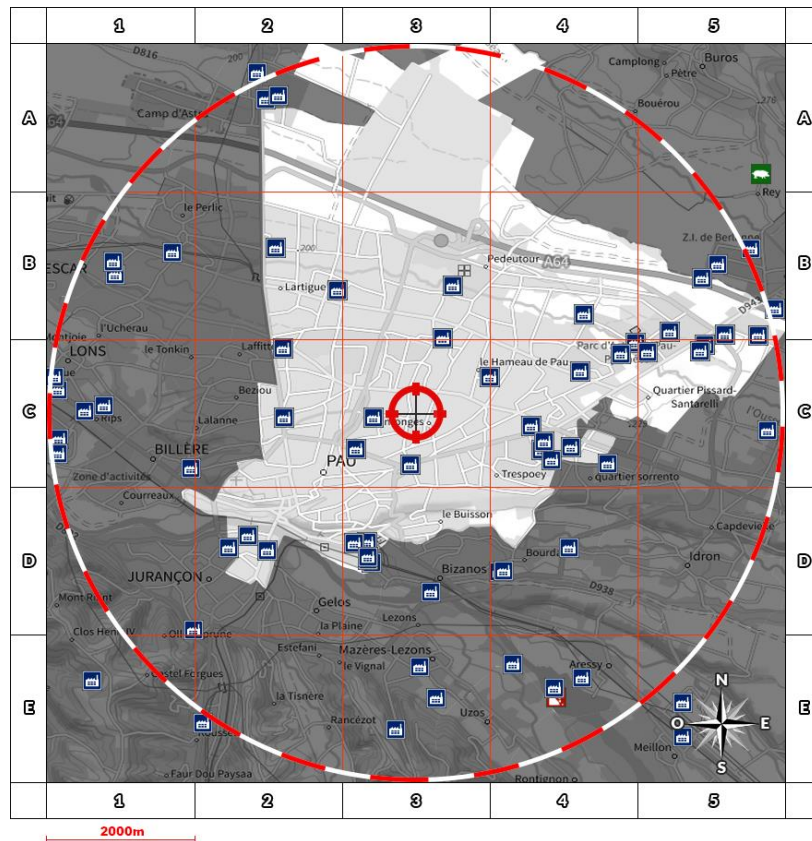
Courriel : contact@maisondudiag.fr

www.maisondudiag.fr

SIRET : 90224965500017

Maison du Diag Béarn au capital de 5 000 €

Commune de PAU - Réalisé en date du 22/02/2024

**Légende**

	Usine Seveso
	Usine non Seveso
	Carrière
	Élevage de porc
	Élevage de bovin
	Élevage de volaille
	Emplacement du bien

Situation

AP	Adresse Postale
CC	Centre de la commune
CP	Coordonnées Précises
VI	Valeur Initiale

État Seveso

NS	Non Seveso
SSH	Seveso Seuil Haut
SSB	Seveso Seuil Bas

Retrouvez sur cette cartographie un inventaire des Installations Classées pour la Protection de l'Environnement situés à moins de 5000m du bien et représentés par les pictos et . Chacun de ces pictos est détaillé sur la page suivante grâce à sa lettre et son numéro (A2, B4, ...) qui vous aideront à vous repérer sur la carte.

Inventaire des ICPE situées sur la commune de PAU et à moins de 5000m du bien



0 800 330 311









Courriel : contact@maisondudiag.fr

www.maisondudiag.fr










SIRET : 90224965500017

Maison du Diag Béarn au capital de 5 000 €

	Repère	Situation	Nom	Adresse	État d'activité Régime	SEVESO
	B3	VI	SARL Pichet Immobilier Services	5 Boulevard du Recteur Jean Sarrailh 64000 Pau	Inconnu INCONNU	NS
	C3	VI	UNIVERDIS SAS	Avenue Louis Sallenave 64000 Pau	En exploitation avec titre INCONNU	NS
	C3	VI	UNIVERDIS SAS	Avenue Louis Sallenave 64000 Pau	En exploitation avec titre INCONNU	NS
	B5	VI	TotalEnergies OneTech SAS	AV LARRIBAU Centre Scientifique et Technique Jean Feger 64000 Pau	En exploitation avec titre INCONNU	NS
	B5	VI	TotalEnergies OneTech SAS	AV LARRIBAU Centre Scientifique et Technique Jean Feger 64000 Pau	En exploitation avec titre INCONNU	NS
	C4	VI	Aeroprotec	Parc d'activités Pau Pyrénées 4 et 6 rue Vincent AURIOL 64000 Pau	En exploitation avec titre INCONNU	NS Priorité Nationale
	C4	VI	Aeroprotec	Parc d'activités Pau Pyrénées 4 et 6 rue Vincent AURIOL 64000 Pau	En exploitation avec titre INCONNU	NS Priorité Nationale
	B5	VI	SUEZ RV OSIS (exSANITRA FOURRIER)	ZI de l'Echangeur Rue du 18 juin 1940 64000 Pau	En exploitation avec titre INCONNU	NS Priorité Nationale
	B5	VI	SUEZ RV OSIS (exSANITRA FOURRIER)	ZI de l'Echangeur Rue du 18 juin 1940 64000 Pau	En exploitation avec titre INCONNU	NS Priorité Nationale
	D3	VI	FREINRAIL (ex. DEHOUSSE Industries)	Avenue Gaston LACOSTE BP n° 714 64000 Pau	En fin d'exploitation INCONNU	NS
	D3	VI	FREINRAIL (ex. DEHOUSSE Industries)	Avenue Gaston LACOSTE BP n° 714 64000 Pau	En fin d'exploitation INCONNU	NS
	C5	VI	HMS FRANCE	144, avenue Alfred Nobel 64000 PAU	Inconnu INCONNU	NS
	C5	VI	HMS FRANCE	144, avenue Alfred Nobel 64000 PAU	Inconnu INCONNU	NS
	C4	VI	AUCHAN CARBURANT	Avenue du général Leclerc 64000 PAU	Inconnu INCONNU	NS

	Repère	Situation	Nom	Adresse	État d'activité Régime	SEVESO
	C4	VI	AUCHAN CARBURANT	Avenue du général Leclerc 64000 PAU	Inconnu INCONNU	NS
	C4	VI	Unité Réseau Electricité Aquitaine	43 AVENUE LARRIBAU 64000 Pau	Inconnu INCONNU	NS
	C2	VI	ELF STATION SERVICE - Pau	18 avenue Jean Mermoz 64000 Pau	Inconnu INCONNU	NS
	C2	VI	ELF STATION SERVICE - Pau	18 avenue Jean Mermoz 64000 Pau	Inconnu INCONNU	NS
	C4	VI	Lafontaine Béarn (MIDAS)	12-16 boulevard du Corps Franc Pommies et du 49e Ri 64000 Pau	Inconnu INCONNU	NS
	B3	VI	PAU BEARN HABITAT - Résidence Arlas	12-16, Avenue Federico Garcia Lorca 64000 Pau	Inconnu INCONNU	NS
	B3	VI	PAU BEARN HABITAT - Résidence Arlas	12-16, Avenue Federico Garcia Lorca 64000 Pau	Inconnu INCONNU	NS
	B3	VI	PAU BEARN HABITAT - Résidence Arbizon	13-17, Avenue Federico Garcia Lorca 64000 Pau	Inconnu INCONNU	NS
	B3	VI	PAU BEARN HABITAT - Résidence Arbizon	13-17, Avenue Federico Garcia Lorca 64000 Pau	Inconnu INCONNU	NS
	B3	VI	PAU BEARN HABITAT - Résidence Gaube	3-5-7 rue Jules VERNE 64000 Pau	Inconnu INCONNU	NS
	B3	VI	PAU BEARN HABITAT - Résidence Gaube	3-5-7 rue Jules VERNE 64000 Pau	Inconnu INCONNU	NS



	Repère	Situation	Nom	Adresse	État d'activité Régime	SEVESO
	B3	VI	Pau Béarn Habitat - Résidence Anglas	2-4-6 rue du 8 Mai 1945 64000 Pau	Inconnu INCONNU	NS
	B3	VI	Pau Béarn Habitat - Résidence Anglas	2-4-6 rue du 8 Mai 1945 64000 Pau	Inconnu INCONNU	NS
	B3	VI	Pau Béarn Habitat	1 rue Jules Verne 64000 Pau	Inconnu INCONNU	NS
	B3	VI	Pau Béarn Habitat	1 rue Jules Verne 64000 Pau	Inconnu INCONNU	NS
	B3	VI	PAU BEARN HABITAT - Résidence Anayette	10 AVENUE FEDERICO GARCIA LORCA 64000 Pau	Inconnu INCONNU	NS
	B3	VI	PAU BEARN HABITAT - Résidence Anayette	10 AVENUE FEDERICO GARCIA LORCA 64000 Pau	Inconnu INCONNU	NS
	B3	VI	PAU BEARN HABITAT - Résidence CAMORS	2 à 28 AVENUE RHIN ET DANUBE 64000 Pau	Inconnu INCONNU	NS
	B3	VI	PAU BEARN HABITAT - Résidence CAMORS	2 à 28 AVENUE RHIN ET DANUBE 64000 Pau	Inconnu INCONNU	NS
	C4	VI	Lafontaine Béarn (MIDAS)	12-16 boulevard du Corps Franc Pommies et du 49e Ri 64000 Pau	Inconnu INCONNU	NS
	C3	VI	POLYCLINIQUE MARZET	40, Bd d'Alsace Lorraine 64000 Pau	Inconnu INCONNU	NS
	C4	VI	Unité Réseau Electricité Aquitaine	43 AVENUE LARRIBAU 64000 Pau	Inconnu INCONNU	NS
	C3	VI	Casino Carburants	5, Avenue du Général de Gaulle 64000 PAU	Inconnu INCONNU	NS
	B2	VI	PDL	318 BD DE LA PAIX CENTRE COMMERCIAL PRIMA 64000 PAU	Inconnu INCONNU	NS
	B4	VI	Natural Plant Protection (NPP)	Parc d'Activité Pau-Pyrénées 35, avenue Léon Blum 64000 PAU	Inconnu INCONNU	NS

 N° Vert GRATUIT 0 800 330 311

Courriel : contact@maisondudiag.fr

www.maisondudiag.fr

SIRET : 90224965500017

Maison du Diag Béarn au capital de 5 000 €

	Repère	Situation	Nom	Adresse	État d'activité Régime	SEVESO
	B3	VI	AIROX SA (Ex MMS)	Zone Indusnor L'échangeur 64000 Pau	En fin d'exploitation INCONNU	NS
	B3	VI	SOBEDI	144 avenue de Montardon 64000 Pau	Inconnu INCONNU	NS
	B4	VI	Natural Plant Protection (NPP)	Parc d'Activité Pau-Pyrénées 35, avenue Léon Blum 64000 PAU	Inconnu INCONNU	NS
	C3	VI	PETROIX Sandrine	6 rue du 8 mai 1945 Pressing Saragosse Bat Anglas 64000 Pau	Inconnu INCONNU	NS
	B3	VI	SOBEDI	144 avenue de Montardon 64000 Pau	Inconnu INCONNU	NS
	B3	VI	Université de Pau et des Pays de l'Adour	64000 PAU	Inconnu INCONNU	NS
	C3	VI	PETROIX Sandrine	6 rue du 8 mai 1945 Pressing Saragosse Bat Anglas 64000 Pau	Inconnu INCONNU	NS
	B3	VI	Mairie de Pau	1163 boulevard du Cami Salié 64011 Pau	Inconnu INCONNU	NS
	B3	VI	Université de Pau et des Pays de l'Adour	64000 PAU	Inconnu INCONNU	NS
	B3	VI	Ancienne Caserne Pissard Santarelli	Ancienne Caserne Pissard Santarelli 64000 PAU	Inconnu INCONNU	NS
	B3	VI	Mairie de Pau	1163 boulevard du Cami Salié 64011 Pau	Inconnu INCONNU	NS
	C4	VI	AUCHAN	1 Av. du Général Leclerc 64000 Pau	Inconnu INCONNU	NS
	B3	VI	Ancienne Caserne Pissard Santarelli	Ancienne Caserne Pissard Santarelli 64000 PAU	Inconnu INCONNU	NS
	B3	VI	AIROX SA (Ex MMS)	Zone Indusnor L'échangeur 64000 Pau	En fin d'exploitation INCONNU	NS
	D3	VI	Veolia Propreté Midi Pyrénées	19 avenue Gaston Lacoste 64000 PAU	En fin d'exploitation INCONNU	NS
	B2	VI	PDL	318 BD DE LA PAIX CENTRE COMMERCIAL PRIMA 64000 PAU	Inconnu INCONNU	NS
	C3	VI	POLYCLINI QUE MARZET	40, Bd d'Alsace Lorraine 64000 Pau	Inconnu INCONNU	NS

 N° Vert
GRATUIT 0 800 330 311

Courriel : contact@maisondudiag.fr

www.maisondudiag.fr

SIRET : 90224965500017

Maison du Diag Béarn au capital de 5 000 €

	Repère	Situation	Nom	Adresse	État d'activité Régime	SEVESO
	C4	VI	Syndicat Interhospitalier de Pau	Chemin Larribau 64000 Pau	En exploitation avec titre INCONNU	NS
	C3	VI	Casino Carburants	5, Avenue du Général de Gaulle 64000 PAU	Inconnu INCONNU	NS
	C5	VI	ELIS ADOUR	1 rue des Frères C. et A. d'Orbigny ZI Indusgarle - BP 7529 64000 Pau	En exploitation avec titre INCONNU	NS
	C4	VI	Syndicat Interhospitalier de Pau	Chemin Larribau 64000 Pau	En exploitation avec titre INCONNU	NS
	C4	VI	CAT LE HAMEAU	27 avenue Larribau section AT parcelle 03 64000 PAU	Inconnu INCONNU	NS
	C5	VI	ELIS ADOUR	1 rue des Frères C. et A. d'Orbigny ZI Indusgarle - BP 7529 64000 Pau	En exploitation avec titre INCONNU	NS
	B3	VI	Polyclinique de Navarre	8 boulevard Hauterive 64000 Pau	Inconnu INCONNU	NS
	C4	VI	CAT LE HAMEAU	27 avenue Larribau section AT parcelle 03 64000 PAU	Inconnu INCONNU	NS
	B3	VI	MONTANU Y	Avenue Larribau 64000 Pau	En fin d'exploitation INCONNU	NS
	B3	VI	Polyclinique de Navarre	8 boulevard Hauterive 64000 Pau	Inconnu INCONNU	NS
	C5	VI	CAPBP (Déchetterie Pau)	Rue Paul Ramadier 64000 PAU	En exploitation avec titre INCONNU	NS
	B3	VI	MONTANU Y	Avenue Larribau 64000 Pau	En fin d'exploitation INCONNU	NS
	D3	VI	Veolia Propreté Midi Pyrénées	19 avenue Gaston Lacoste 64000 PAU	En fin d'exploitation INCONNU	NS
	C5	VI	CAPBP (Déchetterie Pau)	Rue Paul Ramadier 64000 PAU	En exploitation avec titre INCONNU	NS
	C4	VI	AUCHAN	1 Av. du Général Leclerc 64000 Pau	Inconnu INCONNU	NS
	B3	VI	SARL Pichet Immobilier Services	5 Boulevard du Recteur Jean Sarrailh 64000 Pau	Inconnu INCONNU	NS
	D2	VI	ABADIE et GRAVES	34 rue du 14 juillet 64000 Pau	En fin d'exploitation INCONNU	NS
















 N° Vert GRATUIT 0 800 330 311

Courriel : contact@maisondudiag.fr

www.maisondudiag.fr

SIRET : 90224965500017

Maison du Diag Béarn au capital de 5 000 €

	Repère	Situation	Nom	Adresse	État d'activité Régime	SEVESO
	D2	VI	ABADIE et GRAVES	34 rue du 14 juillet 64000 Pau	En fin d'exploitation INCONNU	NS
	C4	VI	BERRISEC	centre commercial auchan - avenue Général Leclerc 64000 Pau	Inconnu INCONNU	NS
	C4	VI	BERRISEC	centre commercial auchan - avenue Général Leclerc 64000 Pau	Inconnu INCONNU	NS
	B3	VI	CENTRAL PRESSING	19 rue Valéry Meunier 64000 Pau	En fin d'exploitation INCONNU	NS
	B3	VI	CENTRAL PRESSING	19 rue Valéry Meunier 64000 Pau	En fin d'exploitation INCONNU	NS
	D2	VI	AXIANE MEUNERIE	16 rue Amédée Roussille 64000 Pau	En fin d'exploitation INCONNU	NS
	D2	VI	AXIANE MEUNERIE	16 rue Amédée Roussille 64000 Pau	En fin d'exploitation INCONNU	NS
	B3	VI	Syndicat Mixte Transport Urbain (SMTU)	64000 PAU	Inconnu INCONNU	NS
	B3	VI	Syndicat Mixte Transport Urbain (SMTU)	64000 PAU	Inconnu INCONNU	NS
	C2	VI	PRESSING BORDEAU X 2000	154 avenue Jean Mermoz section DH parcelle 168 64000 Pau	Inconnu INCONNU	NS
	C2	VI	PRESSING BORDEAU X 2000	154 avenue Jean Mermoz section DH parcelle 168 64000 Pau	Inconnu INCONNU	NS
	B5	VI	CAMP NOBEL	Avenue Alfred Nobel section AN parcelle 107 64000 Pau	Inconnu INCONNU	NS
	B5	VI	CAMP NOBEL	Avenue Alfred Nobel section AN parcelle 107 64000 Pau	Inconnu INCONNU	NS
	B3	VI	CALICEO	2 rue de Tiredous 64000 PAU	Inconnu INCONNU	NS
	B3	VI	CALICEO	2 rue de Tiredous 64000 PAU	Inconnu INCONNU	NS

État des nuisances sonores aériennes

Les zones de bruit des plans d'exposition au bruit constituent des servitudes d'urbanisme (art. L. 112-3 du code de l'urbanisme) et doivent à ce titre être notifiées à l'occasion de toute cession, location ou construction immobilière.

Numéro de dossier : 2402/DUJOL/5216

Date de la recherche : 22/02/2024

Cet état, à remplir par le vendeur ou le bailleur, est destiné à être intégré au dossier de diagnostic technique - DDT (annexé, selon le cas, à la promesse de vente ou, à défaut de promesse, à l'acte authentique de vente et au contrat de location ou annexé à ces actes si la vente porte sur un immeuble non bâti) et à être annexé à l'acte authentique de vente et, le cas échéant, au contrat préliminaire en cas de vente en l'état futur d'achèvement.

Cet état est établi sur la base des informations mises à disposition par arrêté préfectoral

n° du mis à jour le N/a

Adresse de l'immeuble code postal ou Insee commune

25 AVENUE FEDERICO LORCA 64000 PAU

Situation de l'immeuble au regard d'un ou plusieurs plans d'exposition au bruit (PEB)

L'immeuble est situé dans le périmètre d'un PEB

révisé

approuvé

oui non

date

1 Si oui, nom de l'aérodrome :

L'immeuble est concerné par des prescriptions de travaux d'insonorisation

Si oui, les travaux prescrits ont été réalisés

oui non

oui non

L'immeuble est situé dans le périmètre d'un autre PEB

révisé

approuvé

oui non

date

1 Si oui, nom de l'aérodrome :

Situation de l'immeuble au regard du zonage d'un plan d'exposition au bruit

L'immeuble se situe dans une zone de bruit d'un plan d'exposition au bruit définie comme :

zone A¹ zone B² zone C³ zone D⁴
forte forte modéré

¹ (intérieur de la courbe d'indice Lden 70)

² (entre la courbe d'indice Lden 70 et une courbe choisie entre Lden 65 celle et 62)

³ (entre la limite extérieure de la zone B et la courbe d'indice Lden choisi entre 57 et 55)

⁴ (entre la limite extérieure de la zone C et la courbe d'indice Lden 50). Cette zone n'est obligatoire que pour les aérodromes mentionnés au I de l'article 1609 quatervicies A du code général des impôts, (et sous réserve des dispositions de l'article L. 112-9 du code l'urbanisme pour les aérodromes dont le nombre de créneaux horaires attribuables fait l'objet d'une limitation réglementaire sur l'ensemble des plages horaires d'ouverture).

Nota bene : Lorsque le bien se situe sur 2 zones, il convient de retenir la zone de bruit la plus importante.

Documents de référence permettant la localisation de l'immeuble au regard des nuisances présent en compte

N° Vert GRATUIT 0 800 330 311

Courriel : contact@maisondudiag.fr

www.maisondudiag.fr

SIRET : 90224965500017

Maison du Diag Béarn au capital de 5 000 €

Le plan d'exposition au bruit est consultable sur le site Internet du Géoportail de l'institut national de l'information géographique et forestière (I.G.N) à l'adresse suivante : <https://www.geoportail.gouv.fr/>

Vendeur - Bailleur

Lieu / Date

Acquéreur – Locataire

Monsieur DUJOL Peio

PAU / 22/02/2024

information sur les nuisances sonores aériennes
pour en savoir plus consultez le site Internet du ministère de la transition écologique et solidaire
<https://www.ecologique-solidaire.gouv.fr/>

N° Vert
GRATUIT 0 800 330 311

Courriel : contact@maisondudiag.fr

www.maisondudiag.fr

SIRET : 90224965500017

Maison du Diag Béarn au capital de 5 000 €



Exposition aux nuisances sonores aériennes				
À la commune			À l'immeuble	
Exposition aux risques	Plan de prévention	État	Exposé	Travaux réalisés
Néant	-	-	-	



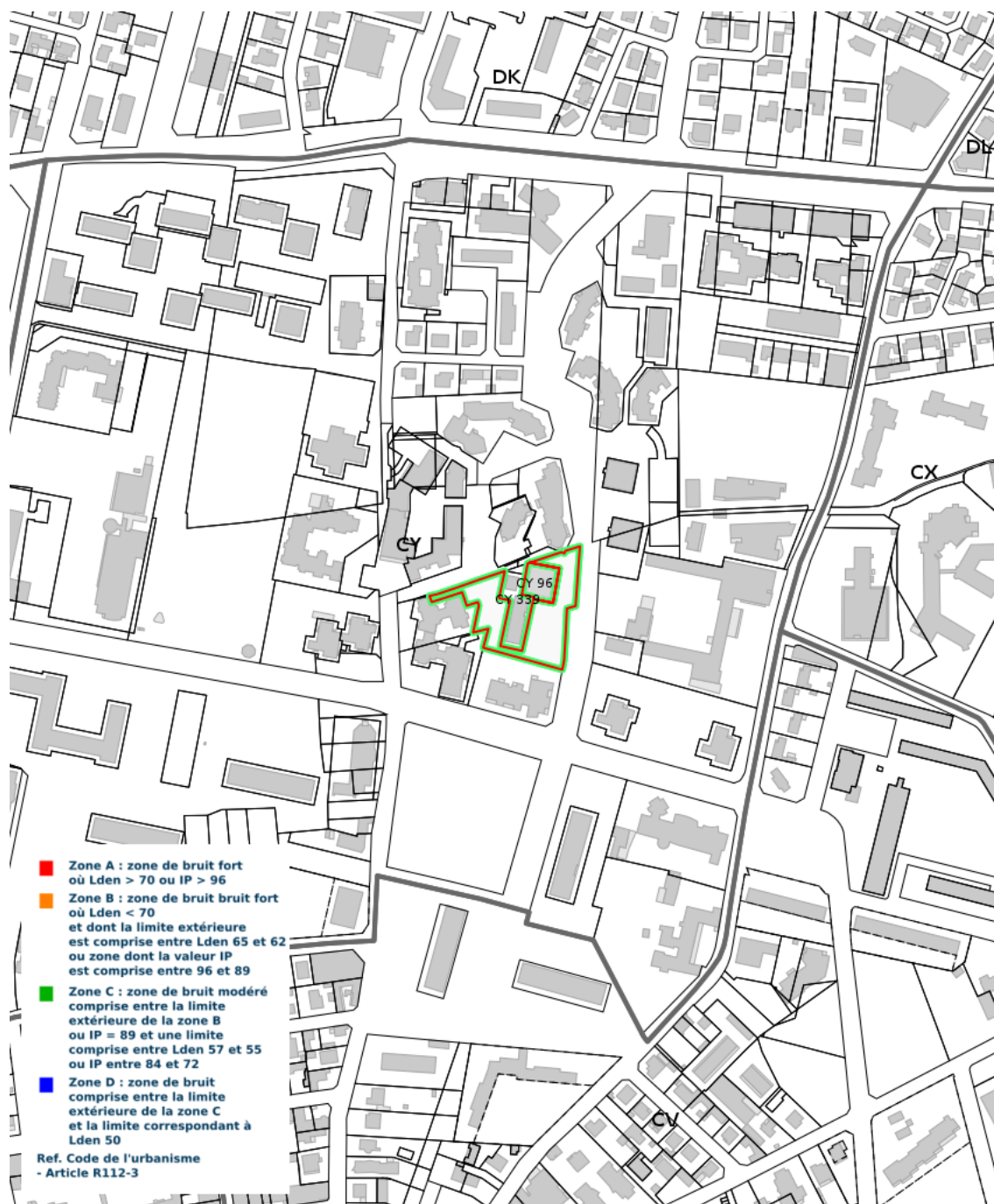
N° Vert
GRATUIT 0 800 330 311

Courriel : contact@maisondudiag.fr

www.maisondudiag.fr

SIRET : 90224965500017

Maison du Diag Béarn au capital de 5 000 €



Cartographie du Plan d'Exposition au Bruit

▶ N° Vert
 GRATUIT

0 800 330 311

Courriel : contact@maisondudiag.fr

www.maisondudiag.fr

SIRET : 90224965500017

Maison du Diag Béarn au capital de 5 000 €



**PRESCRIPTIONS D'URBANISME APPLICABLES DANS LES ZONES DE BRUIT DES
AERODROMES**

CONSTRUCTIONS NOUVELLES	ZONE A	ZONE B	ZONE C	ZONE D
Logements nécessaires à l'activité de l'aérodrome, hôtels de voyageurs en transit				
Logements de fonction nécessaires aux activités industrielles ou commerciales admises dans la zone	dans les secteurs déjà urbanisés			
Immeubles d'habitation directement liés ou nécessaires à l'activité agricole	dans les secteurs déjà urbanisés			
Immeubles d'habitation directement liés ou nécessaires à l'activité aéronautique	s'ils ne peuvent être localisés ailleurs			
Constructions à usage industriel, commercial et agricole	s'ils ne risquent pas d'entraîner l'implantation de population permanente			
Equipements publics ou collectifs	s'ils sont nécessaires à l'activité aéronautique ou indispensables aux populations existantes			
Maisons d'habitation individuelles non groupées			si secteur d'accueil déjà urbanisé et desservi par équipements publics sous réserve d'un faible accroissement de la capacité d'accueil	
Immeubles collectifs à usage d'habitation				
Habitat groupé (lotissement, ...) parcs résidentiels de loisirs				

HABITAT EXISTANT	ZONE A	ZONE B	ZONE C	ZONE D
Opérations de rénovation, de réhabilitation, d'amélioration, d'extension mesurée ou de reconstruction des constructions existantes	sous réserve de ne pas accroître la capacité d'accueil d'habitants exposés aux nuisances			
Opérations de réhabilitation et de réaménagement urbain pour permettre le renouvellement urbain des quartiers ou villages existants			si elles n'entraînent pas d'augmentation de la population soumise aux nuisances sonores	

CONSTRUCTIONS NOUVELLES ET HABITAT EXISTANT		
autorisé sous réserve de mesures d'isolation acoustique	autorisé sous conditions	Non autorisé

© DGAC 2004

N° Vert GRATUIT 0 800 330 311

Courriel : contact@maisondudiag.fr

www.maisondudiag.fr

SIRET : 90224965500017

Maison du Diag Béarn au capital de 5 000 €

DPE diagnostic de performance énergétique (logement)

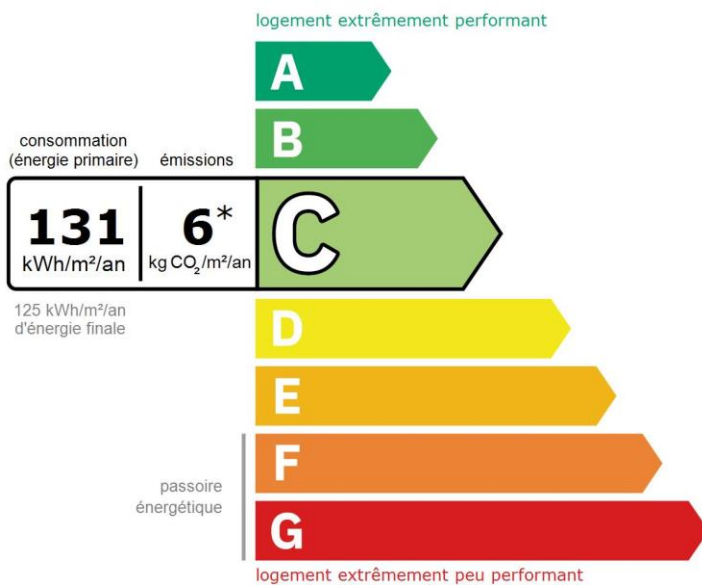
n° : 2464E0658005M
 établi le : 22/02/2024
 valable jusqu'au : 21/02/2034

Ce document vous permet de savoir si votre logement est économe en énergie et préserve le climat. Il vous donne également des pistes pour améliorer ses performances et réduire vos factures. *Pour en savoir plus : <https://www.ecologie.gouv.fr/diagnostic-performance-energetique-dpe>*

adresse : **25 AVENUE FEDERICO LORCA (Etage 5) 64000 PAU**
 type de bien : Appartement
 année de construction : 1978 - 1982
 surface habitable : **75 m²**

propriétaire : Monsieur DUJOL Peio
 adresse : 25 AVENUE FEDERICO LORCA 64000 PAU

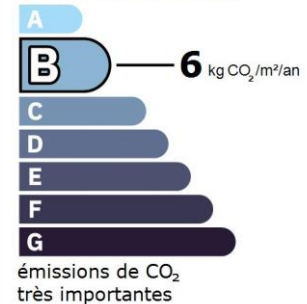
Performance énergétique et climatique



Le niveau de consommation énergétique dépend de l'isolation du logement et de la performance des équipements.
 Pour l'améliorer, voir pages 4 à 6

* Dont émissions de gaz à effet de serre

peu d'émissions de CO₂



Ce logement émet 467 kg de CO₂ par an, soit l'équivalent de 2 421 km parcourus en voiture.

Le niveau d'émissions dépend principalement des types d'énergies utilisées (bois, électricité, gaz, fioul, etc.)

Estimation des coûts annuels d'énergie du logement

Les coûts sont estimés en fonction des caractéristiques de votre logement et pour une utilisation standard sur 5 usages (chauffage, eau chaude sanitaire, climatisation, éclairage, auxiliaires) voir p.3 pour voir les détails par poste.



entre **650 €** et **920 €** par an

Prix moyens des énergies indexés au 1er janvier 2021 (abonnements compris)

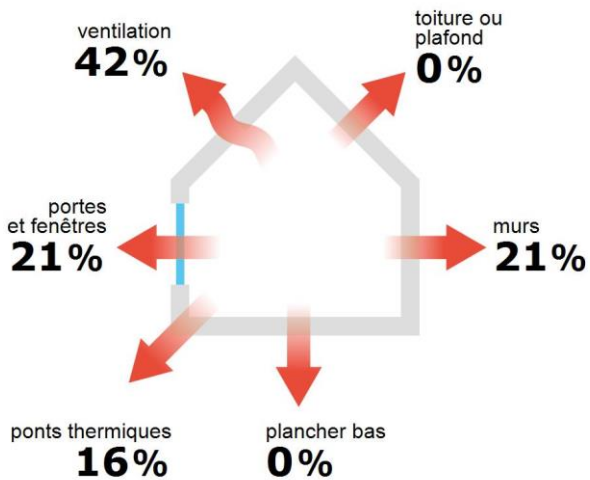
Comment réduire ma facture d'énergie ? voir p.3

Informations diagnostiqueur

Maison du Diag Béarn
 14 Allée du Pic d'Anie
 64140 LONS
 tel : 0559802610

diagnostiqueur : SARRAMEDA Vincent
 email : contact@maisondudiag.fr
 n° de certification : C3666
 organisme de certification : LCC QUALIXPERT

Schéma des déperditions de chaleur



Performance de l'isolation




Système de ventilation en place



Ventilation naturelle par conduit

Confort d'été (hors climatisation)*



Les caractéristiques de votre logement améliorant le confort d'été :



bonne inertie du logement



logement traversant

Pour améliorer le confort d'été :



Équipez les fenêtres de votre logement de volets extérieurs ou brise-soleil.

Production d'énergies renouvelables

équipement(s) présent(s) dans ce logement :



réseau de chaleur ou de froid vertueux

D'autres solutions d'énergies renouvelables existent :



pompe à chaleur



chauffe-eau thermodynamique



panneaux solaires photovoltaïques



panneaux solaires thermiques



géothermie



chauffage au bois

*Le niveau de confort d'été présenté ici s'appuie uniquement sur les caractéristiques de votre logement (la localisation n'est pas prise en compte).

Montants et consommations annuels d'énergie

Usage	Consommation d'énergie (en kWh énergie primaire)		Frais annuels d'énergie (fourchette d'estimation*)	Répartition des dépenses
chauffage	Réseau de chaleur	4 398 (4 398 é.f.)	entre 290 € et 400 €	44 %
eau chaude	Réseau de chaleur	4 726 (4 726 é.f.)	entre 310 € et 430 €	47 %
refroidissement				0 %
éclairage	Electrique	340 (148 é.f.)	entre 30 € et 50 €	5 %
auxiliaires	Electrique	362 (158 é.f.)	entre 20 € et 40 €	4 %
énergie totale pour les usages recensés :		9 826 kWh (9 429 kWh é.f.)	entre 650 € et 920 € par an	

Pour rester dans cette fourchette d'estimation, voir les recommandations d'usage ci-dessous

Conventionnellement, ces chiffres sont donnés pour une température de chauffage de 19° réduite à 16°C la nuit ou en cas d'absence du domicile, une climatisation réglée à 28° (si présence de clim), et une consommation d'eau chaude de 113ℓ par jour.

▲ Seules les consommations d'énergie nécessaires au chauffage, à la climatisation, à la production d'eau chaude sanitaire, à l'éclairage et aux auxiliaires (ventilateurs, pompes) sont prises en compte dans cette estimation. Les consommations liées aux autres usages (électroménager, appareils électroniques...) ne sont pas comptabilisées.

▲ Les factures réelles dépendront de nombreux facteurs : prix des énergies, météo de l'année (hiver froid ou doux...), nombre de personnes dans le logement et habitudes de vie, entretien des équipements....

é.f. → énergie finale

* Prix moyens des énergies indexés au 1er janvier 2021 (abonnements compris)

Recommandations d'usage pour votre logement

Quelques gestes simples pour maîtriser votre facture d'énergie :



Température recommandée en hiver → 19°C

Chauffer à 19°C plutôt que 21°C c'est -25% sur votre facture **soit -113€ par an**

astuces


- Diminuez le chauffage quand vous n'êtes pas là.
- Chauffez les chambres à 17° la nuit.



Si climatisation, température recommandée en été → 28°C

astuces

- Fermez les fenêtres et volets la journée quand il fait chaud.
- Aérez votre logement la nuit.



Consommation recommandée → 113ℓ/jour d'eau chaude à 40°C

46ℓ consommés en moins par jour, c'est -29% sur votre facture **soit -153€ par an**

astuces

- Installez des mousseurs d'eau sur les robinets et un pommeau à faible débit sur la douche.
- Réduisez la durée des douches.





Estimation faite par rapport à la surface de votre logement (2-3 personnes). Une douche de 5 minute = environ 40ℓ.








En savoir plus sur les bons réflexes d'économie d'énergie : www.faire.gouv.fr/reduire-ses-factures-energie

Voir en annexe le descriptif détaillé du logement et de ses équipements

Vue d'ensemble du logement





	description	isolation
 murs	Mur en béton banché d'épaisseur ≤ 20 cm avec isolation intérieure (réalisée entre 1978 et 1982) donnant sur l'extérieur Mur en béton banché d'épaisseur ≤ 20 cm non isolé donnant sur des circulations sans ouverture directe sur l'extérieur	insuffisante
 plancher bas	Plancher lourd type entrevous terre-cuite, poutrelles béton non isolé donnant sur un local chauffé	Sans objet
 toiture/plafond	Plancher lourd type entrevous terre-cuite, poutrelles béton non isolé donnant sur un local chauffé	Sans objet
 portes et fenêtres	Fenêtres battantes pvc, double vitrage avec lame d'argon 20 mm à isolation renforcée sans protection solaire / Fenêtres battantes pvc, double vitrage avec lame d'argon 20 mm à isolation renforcée et volets roulants aluminium / Fenêtres fixes bois, double vitrage avec lame d'argon 14 mm et volets roulants aluminium / Porte(s) bois opaque pleine	très bonne

Vue d'ensemble des équipements

	description
 chauffage	Réseau de chaleur vertueux isolé (système collectif). Emetteur(s): radiateur monotube avec robinet thermostatique
 eau chaude sanitaire	Combiné au système de chauffage
 climatisation	Néant
 ventilation	Ventilation naturelle par conduit
 pilotage	Sans système d'intermittence

Recommandations de gestion et d'entretien des équipements

Pour maîtriser vos consommations d'énergie, la bonne gestion et l'entretien régulier des équipements de votre logement sont essentiels.

	type d'entretien
 Eclairage	Eteindre les lumières lorsque personne n'utilise la pièce.
 Isolation	Faire vérifier les isolants et les compléter tous les 20 ans.
 Radiateur	Laisser les robinets thermostatiques en position ouverte en fin de saison de chauffe. Ne jamais placer un meuble devant un émetteur de chaleur. Purger les radiateurs s'il y a de l'air.
 Ventilation	Nettoyer régulièrement les bouches. Veiller à ouvrir les fenêtres de chaque pièce très régulièrement

Selon la configuration, certaines recommandations relèvent de la copropriété ou du gestionnaire de l'immeuble.

Recommandations d'amélioration de la performance



Des travaux peuvent vous permettre d'améliorer significativement l'efficacité énergétique de votre logement et ainsi de faire des économies d'énergie, d'améliorer son confort, de le valoriser et de le rendre plus écologique. Le pack ① de travaux vous permet de réaliser les travaux prioritaires, et le pack ② d'aller vers un logement très performant.






Si vous en avez la possibilité, il est plus efficace et rentable de procéder à une rénovation globale de votre logement (voir packs de travaux ① + ② ci-dessous). La rénovation performante par étapes est aussi une alternative possible (réalisation du pack ① avant le pack ②). Faites-vous accompagner par un professionnel compétent (bureau d'études, architecte, entreprise générale de travaux, groupement d'artisans...) pour préciser votre projet et coordonner vos travaux.

1

Les travaux essentiels



montant estimé : 1700 à 2600€

lot	description	performance recommandée
 Mur	Isolation des murs par l'intérieur. Avant d'isoler un mur, vérifier qu'il ne présente aucune trace d'humidité.	$R > 4,5 \text{ m}^2 \cdot \text{K}/\text{W}$
 Chauffage	Mettre à jour le système d'intermittence / régulation (programmateur, robinets thermostatique, isolation réseau)	
 Eau chaude sanitaire	Système actualisé en même temps que le chauffage ▲ Travaux à réaliser par la copropriété	

2

Les travaux à envisager

montant estimé : 7900 à 11800€

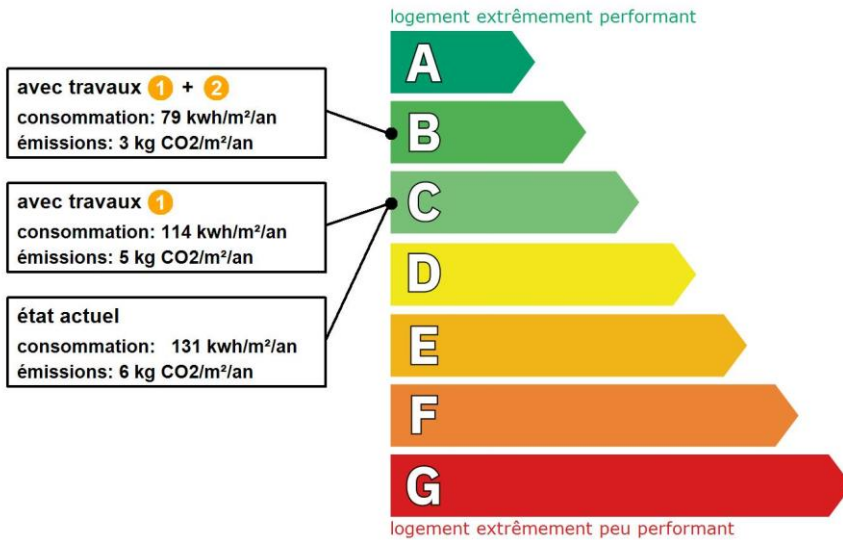
lot	description	performance recommandée
 Portes et fenêtres	Remplacer les fenêtres par des fenêtres double vitrage à isolation renforcée. ▲ Travaux à réaliser en lien avec la copropriété ▲ Travaux pouvant nécessiter une autorisation d'urbanisme	$U_w = 1,3 \text{ W}/\text{m}^2 \cdot \text{K}$, $S_w = 0,42$
 Eau chaude sanitaire	Mettre en place un système Solaire ▲ Travaux à réaliser par la copropriété	

Commentaires :

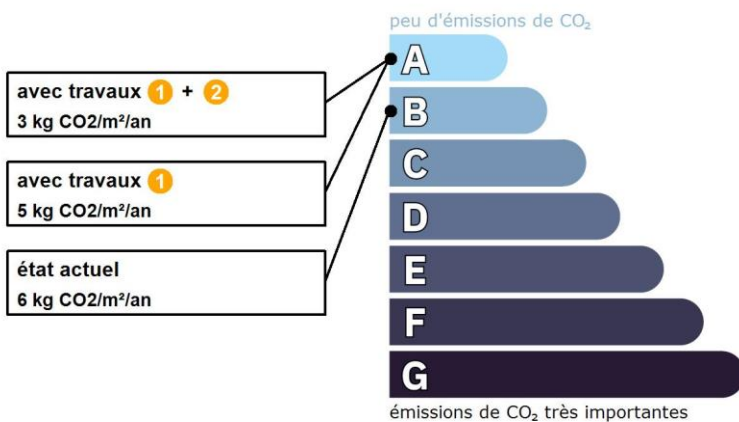
Néant

Recommandations d'amélioration de la performance (suite)

Évolution de la performance après travaux



Dont émissions de gaz à effet de serre



Préparez votre projet !

Contactez le conseiller FAIRE le plus proche de chez vous, pour des conseils gratuits et indépendants sur vos choix de travaux et d'artisans :

www.faire.fr/trouver-un-conseiller
ou 0808 800 700 (prix d'un appel local)

Vous pouvez bénéficier d'aides, de primes et de subventions pour vos travaux :

www.faire.fr/aides-de-financement



Pour répondre à l'urgence climatique et environnementale, la France s'est fixée pour objectif d'ici 2050 de rénover l'ensemble des logements à un haut niveau de performance énergétique.

À court terme, la priorité est donnée à la suppression des énergies fortement émettrices de gaz à effet de serre (fioul, charbon) et à l'éradication des «passoires énergétiques» d'ici 2028.

Fiche technique du logement

Cette fiche liste les caractéristiques techniques du bien diagnostiqué renseignées par le diagnostiqueur pour obtenir les résultats présentés dans ce document. En cas de problème, contactez la personne ayant réalisé ce document ou l'organisme certificateur qui l'a certifiée (diagnostiqueurs.din.developpement-durable.gouv.fr).

Référence du logiciel validé : **LICIEL Diagnostics v4 [Moteur TribuEnergie: 1.4.25.1]**

Justificatifs fournis pour établir le DPE :

Référence du DPE : **2402/DUJOL/5216**

Photographies des travaux

Invariant fiscal du logement : **N/A**

Référence de la parcelle cadastrale : **Section cadastrale CY, Parcelle(s) n° 96, CY 339**









Méthode de calcul utilisée pour l'établissement du DPE : **3CL-DPE 2021**

Numéro d'immatriculation de la copropriété : **N/A**

Explications personnalisées sur les éléments pouvant amener à des différences entre les consommations estimées et les consommations réelles :



















































Néant






















Généralités

donnée d'entrée	origine de la donnée	valeur renseignée
Département	 Observé / mesuré	64 Pyrénées Atlantiques
Altitude	 Donnée en ligne	220 m
Type de bien	 Observé / mesuré	Appartement
Année de construction	 Estimé	1978 - 1982
Surface habitable du logement	 Observé / mesuré	75 m ²
Surface habitable de l'immeuble	 Observé / mesuré	2273 m ² (estimée à partir des tantièmes de copropriété)
Nombre de niveaux du logement	 Observé / mesuré	1
Hauteur moyenne sous plafond	 Observé / mesuré	2,5 m



















Enveloppe









donnée d'entrée	origine de la donnée	valeur renseignée	
Mur 1 Nord, Sud, Est	Surface du mur	 Observé / mesuré	29,56 m ²
	Type de local adjacent	 Observé / mesuré	l'extérieur
	Matériau mur	 Observé / mesuré	Mur en béton banché
	Epaisseur mur	 Observé / mesuré	≤ 20 cm
	Isolation	 Observé / mesuré	oui
	Année isolation	 Document fourni	1978 - 1982
Mur 2 Ouest	Surface du mur	 Observé / mesuré	3,97 m ²
	Type de local adjacent	 Observé / mesuré	des circulations sans ouverture directe sur l'extérieur
	Surface Aiu	 Observé / mesuré	45,97 m ²
	Etat isolation des parois Aiu	 Observé / mesuré	non isolé
	Surface Aue	 Observé / mesuré	0 m ²
	Etat isolation des parois Aue	 Observé / mesuré	non isolé
	Matériau mur	 Observé / mesuré	Mur en béton banché
	Epaisseur mur	 Observé / mesuré	≤ 20 cm
Plancher	Isolation	 Observé / mesuré	non
	Surface de plancher bas	 Observé / mesuré	76 m ²
	Type de local adjacent	 Observé / mesuré	un local chauffé
	Type de pb	 Observé / mesuré	Plancher lourd type entrevous terre-cuite, poutrelles béton
	Isolation: oui / non / inconnue	 Observé / mesuré	non
Plafond	Surface de plancher haut	 Observé / mesuré	76 m ²
	Type de local adjacent	 Observé / mesuré	un local chauffé

	Type de ph	 Observé / mesuré	Plancher lourd type entrevous terre-cuite, poutrelles béton
	Isolation	 Observé / mesuré	non
Fenêtre 1 Est	Surface de baies	 Observé / mesuré	2,52 m ²
	Placement	 Observé / mesuré	Mur 1 Nord, Sud, Est
	Orientation des baies	 Observé / mesuré	Est
	Inclinaison vitrage	 Observé / mesuré	vertical
	Type ouverture	 Observé / mesuré	Fenêtres battantes
	Type menuiserie	 Observé / mesuré	PVC
	Type de vitrage	 Observé / mesuré	double vitrage
	Epaisseur lame air	 Observé / mesuré	20 mm
	Présence couche peu émissive	 Observé / mesuré	oui
	Gaz de remplissage	 Observé / mesuré	Argon / Krypton
	Positionnement de la menuiserie	 Observé / mesuré	au nu intérieur
	Largeur du dormant menuiserie	 Observé / mesuré	Lp: 5 cm
	Type volets	 Observé / mesuré	Pas de protection solaire
	Type de masques proches	 Observé / mesuré	Absence de masque proche
	Type de masques lointains	 Observé / mesuré	Absence de masque lointain
Fenêtre 2 Est	Surface de baies	 Observé / mesuré	3,07 m ²
	Placement	 Observé / mesuré	Mur 1 Nord, Sud, Est
	Orientation des baies	 Observé / mesuré	Est
	Inclinaison vitrage	 Observé / mesuré	vertical
	Type ouverture	 Observé / mesuré	Fenêtres battantes
	Type menuiserie	 Observé / mesuré	PVC
	Type de vitrage	 Observé / mesuré	double vitrage
	Epaisseur lame air	 Observé / mesuré	20 mm
	Présence couche peu émissive	 Observé / mesuré	oui
	Gaz de remplissage	 Observé / mesuré	Argon / Krypton
	Positionnement de la menuiserie	 Observé / mesuré	au nu intérieur
	Largeur du dormant menuiserie	 Observé / mesuré	Lp: 5 cm
	Type volets	 Observé / mesuré	Volets roulants aluminium
	Type de masques proches	 Observé / mesuré	Absence de masque proche
	Type de masques lointains	 Observé / mesuré	Absence de masque lointain
Fenêtre 3 Est	Surface de baies	 Observé / mesuré	4,84 m ²
	Placement	 Observé / mesuré	Mur 1 Nord, Sud, Est
	Orientation des baies	 Observé / mesuré	Est
	Inclinaison vitrage	 Observé / mesuré	vertical
	Type ouverture	 Observé / mesuré	Fenêtres fixes
	Type menuiserie	 Observé / mesuré	Bois
	Type de vitrage	 Observé / mesuré	double vitrage
	Epaisseur lame air	 Observé / mesuré	14 mm
	Présence couche peu émissive	 Observé / mesuré	non
	Gaz de remplissage	 Observé / mesuré	Argon / Krypton
	Positionnement de la menuiserie	 Observé / mesuré	au nu intérieur
	Largeur du dormant menuiserie	 Observé / mesuré	Lp: 5 cm
	Type volets	 Observé / mesuré	Volets roulants aluminium
	Type de masques proches	 Observé / mesuré	Absence de masque proche
	Type de masques lointains	 Observé / mesuré	Absence de masque lointain
Fenêtre 4 Sud	Surface de baies	 Observé / mesuré	8,45 m ²
	Placement	 Observé / mesuré	Mur 1 Nord, Sud, Est
	Orientation des baies	 Observé / mesuré	Sud

	Inclinaison vitrage	 Observé / mesuré	vertical
	Type ouverture	 Observé / mesuré	Fenêtres battantes
	Type menuiserie	 Observé / mesuré	PVC
	Type de vitrage	 Observé / mesuré	double vitrage
	Epaisseur lame air	 Observé / mesuré	20 mm
	Présence couche peu émissive	 Observé / mesuré	oui
	Gaz de remplissage	 Observé / mesuré	Argon / Krypton
	Positionnement de la menuiserie	 Observé / mesuré	au nu intérieur
	Largeur du dormant menuiserie	 Observé / mesuré	Lp: 5 cm
	Type volets	 Observé / mesuré	Volets roulants aluminium
	Type de masques proches	 Observé / mesuré	Absence de masque proche
	Type de masques lointains	 Observé / mesuré	Absence de masque lointain
Porte	Surface de porte	 Observé / mesuré	1,7 m²
	Placement	 Observé / mesuré	Mur 2 Ouest
	Type de local adjacent	 Observé / mesuré	des circulations sans ouverture directe sur l'extérieur
	Nature de la menuiserie	 Observé / mesuré	Porte simple en bois
	Type de porte	 Observé / mesuré	Porte opaque pleine
		Positionnement de la menuiserie	 Observé / mesuré
	Largeur du dormant menuiserie	 Observé / mesuré	Lp: 5 cm
Pont Thermique 1	Type PT	 Observé / mesuré	Mur 1 Nord, Sud, Est / Plafond
	Type isolation	 Observé / mesuré	ITI / non isolé
	Longueur du PT	 Observé / mesuré	19,4 m
Pont Thermique 2	Type PT	 Observé / mesuré	Mur 1 Nord, Sud, Est / Refend
	Type isolation	 Observé / mesuré	ITI / non isolé
	Longueur du PT	 Observé / mesuré	7,5 m
Pont Thermique 3	Type PT	 Observé / mesuré	Mur 1 Nord, Sud, Est / Plancher
	Type isolation	 Observé / mesuré	ITI / non isolé
	Longueur du PT	 Observé / mesuré	19,4 m

Systemes

donnée d'entrée		origine de la donnée	valeur renseignée
Ventilation	Type de ventilation	 Observé / mesuré	Ventilation naturelle par conduit
	Façades exposées	 Observé / mesuré	plusieurs
	Logement Traversant	 Observé / mesuré	oui
Chauffage	Type d'installation de chauffage	 Observé / mesuré	Installation de chauffage simple
	Nombre de niveaux desservis	 Observé / mesuré	8
	Type générateur	 Observé / mesuré	Réseau de chaleur isolé
	Année installation générateur	 Observé / mesuré	2021 (estimée en fonction de la marque et du modèle)
	Energie utilisée	 Observé / mesuré	Réseau de chaleur
	Raccordement réseau urbain	 Observé / mesuré	SPIC réseau de chaleur du hameau
	Sous-station du réseau urbain isolés	 Observé / mesuré	oui
	Présence d'une régulation/Ajust, T° Fonctionnement	 Observé / mesuré	non
	Type émetteur	 Observé / mesuré	Radiateur monotube avec robinet thermostatique
	Température de distribution	 Observé / mesuré	supérieur à 65°C
	Année installation émetteur	 Observé / mesuré	1980 (estimée en fonction de la marque et du modèle)
	Type de chauffage	 Observé / mesuré	central
	Equipement d'intermittence	 Observé / mesuré	Sans système d'intermittence
Présence comptage	 Observé / mesuré	1	
Eau chaude sanitaire	Nombre de niveaux desservis	 Observé / mesuré	7

Type générateur	 Observé / mesuré	Réseau de chaleur isolé
Année installation générateur	 Observé / mesuré	2021 (estimée en fonction de la marque et du modèle)
Energie utilisée	 Observé / mesuré	Réseau de chaleur
Type production ECS	 Observé / mesuré	Chauffage et ECS
Présence d'une régulation/Ajust, T° Fonctionnement	 Observé / mesuré	non
Type de distribution	 Observé / mesuré	Réseau collectif non isolé, majorité des logements avec pièces alimentées contiguës
Bouclage pour ECS	 Observé / mesuré	oui
Type de production	 Observé / mesuré	instantanée

Références réglementaires utilisées :

Article L134-4-2 du CCH, décret n° 2011-807 du 5 juillet 2011, arrêtés du 31 mars 2021, 8 octobre 2021 et du 17 juin 2021 relatif à la transmission des diagnostics de performance énergétique à l'Agence de l'environnement et de la maîtrise de l'énergie et relatif à l'utilisation réglementaire des logiciels pour l'élaboration des diagnostics de performance énergétique, arrêtés du 16 mars 2023 décret 2020-1610, 2020-1609, 2006-1114, 2008-1175 ; Ordonnance 2005-655 art L271-4 à 6 ; Loi 2004-1334 art L134-1 à 5 ; décret 2006-1147 art R.134-1 à 5 du CCH et loi grenelle 2 n°2010-786 du juillet 2010.

Nota : Le présent rapport est établi par une personne dont les compétences sont certifiées par LCC QUALIXPERT - 17 rue Borrel 81100 CASTRES (détail sur www.info-certif.fr)

Certificat N° C3666

Monsieur Vincent SARRAMEDA

Certifié dans le cadre du processus de certification PR04 et /
ou PR16 consultable sur www.qualixpert.com conformément
à l'ordonnance 2005-655 titre III du 8 juin 2005 et au décret
2006-1114 du 05 septembre 2006.

dans le(s) domaine(s) suivant(s) :

Amiante sans mention	Certificat valable Du 24/11/2022 au 23/11/2029	Arrêté du 24 décembre 2021 définissant les critères de certification des opérateurs de diagnostic technique et des organismes de formation et d'accréditation des organismes de certification.
Etat relatif à la présence de termites dans le bâtiment mention France Métropolitaine	Certificat valable Du 24/11/2022 au 23/11/2029	Arrêté du 24 décembre 2021 définissant les critères de certification des opérateurs de diagnostic technique et des organismes de formation et d'accréditation des organismes de certification.
Etat des installations intérieures de gaz	Certificat valable Du 24/11/2022 au 23/11/2029	Arrêté du 24 décembre 2021 définissant les critères de certification des opérateurs de diagnostic technique et des organismes de formation et d'accréditation des organismes de certification.
Constat de risque d'exposition au plomb	Certificat valable Du 22/12/2022 au 21/12/2029	Arrêté du 24 décembre 2021 définissant les critères de certification des opérateurs de diagnostic technique et des organismes de formation et d'accréditation des organismes de certification.
Diagnostic de performance énergétique individuel	Certificat valable Du 22/12/2022 au 21/12/2029	Arrêté du 24 décembre 2021 définissant les critères de certification des opérateurs de diagnostic technique et des organismes de formation et d'accréditation des organismes de certification.
Etat des installations intérieures d'électricité	Certificat valable Du 22/12/2022 au 21/12/2029	Arrêté du 24 décembre 2021 définissant les critères de certification des opérateurs de diagnostic technique et des organismes de formation et d'accréditation des organismes de certification.

Date d'établissement le mardi 03 janvier 2023

Marjorie ALBERT
Directrice Administrative

P10



Une certification peut être suspendue, modifiée ou retirée à tout moment.

Pour une utilisation appropriée de ce certificat, la portée des certifications et leurs validités doivent être vérifiées sur le site internet de LCC QUALIXPERT www.qualixpert.com.

F09 Certification de compétence version N 010120

LCC 77, rue Borel - 81100 CASTRES

Tél. 05 63 73 06 13 - Fax 05 63 73 82 87 - www.qualixpert.com

Capital de 8000 euros - APE 71208 - RCS Castres SIRET 194 037 832 00018

CRCAM D'AQUITAINE

LE MAS BP 169
Site AIRE SUR ADOUR
40905 AIRE SUR L'ADOUR CEDEX
Tél. 09 69 32 64 40
SAVAssurancePro@ca-pyrenees-gascogne.fr

MAISON DU DIAG BEARN
14 ALLEE DU PIC D ANIE
64140 LONS

N° Contrat : **12296772908**

ATTESTATION D'ASSURANCE
RC DIAGNOSTIC IMMOBILIER

La Caisse Régionale de Crédit Agricole d'Aquitaine, intermédiaire en assurance immatriculé auprès de l'ORIAS, certifie que **LA MAISON DU DIAG BEARN**

A souscrit par son intermédiaire auprès de Pacifica, entreprise régie par le code des assurances, le contrat d'assurance multirisque Professionnelle en référence, garantissant sa Responsabilité Civile Professionnelle dans le cadre de son activité de diagnostiqueur immobilier, conformément à l'obligation édictée aux articles L271-6 et R271-2 du Code de la Construction et de l'Habitation. Les garanties responsabilité civile professionnelle et exploitation interviennent pour les diagnostics techniques immobiliers obligatoires en cas de vente ou de location de locaux d'habitation ou d'habitation et professionnel, selon les articles L271-4 du Code de la Construction et de l'Habitation, 46 de la loi n°65-557 du 10 juillet 1965 et 3-3 de la loi n°89-462 du 6 juillet 1989, effectués par l'assuré ou ses salariés répondant aux obligations de formation et de certification prévues par la réglementation en vigueur. Est ainsi couverte la réalisation de l'un ou de plusieurs des diagnostics suivants:

- Diagnostic de Performance Energétique,
- Audit énergétique,
- Diagnostic Technique Global,
- Constats de risque d'exposition au plomb, de présence de matériaux ou produits amiantés,
- Etats de l'installation intérieure d'électricité et de gaz, des risques naturels et technologiques (aléas naturels, miniers ou technologiques, sismicité, potentiel radon et sols pollués), de présence de termites,
- Contrôle des installations d'assainissement collectif,
- Indications des zones de bruit près d'un aéroport, d'un risque de mэрule,
- Attestation de surface privative.

La présente attestation est valable pour la période du (date d'effet) **01/02/2024 au 01/02/2025**.
Elle ne saurait engager PACIFICA au-delà des conditions de garanties et des montants fixés au contrat auquel elle se réfère et n'implique qu'une présomption de garantie conformément à l'article L112-3 du Code des assurances.

Pour servir et valoir ce que de droit,

Fait à AUCH, le 31/01/2024
Pour PACIFICA



L. CARRAU NADDAM

CAISSE REGIONALE DE CREDIT AGRICOLE MUTUEL D'AQUITAINE

Société coopérative à capital variable, agréée en tant qu'établissement de crédit. Société de courtage d'assurances immatriculée au Registre des Intermédiaires en Assurance sous le numéro 07 022 491.
Siège social : 106 quai de Bacalan 33300 BORDEAUX - N° SIRET 434 651 246 RCS BORDEAUX