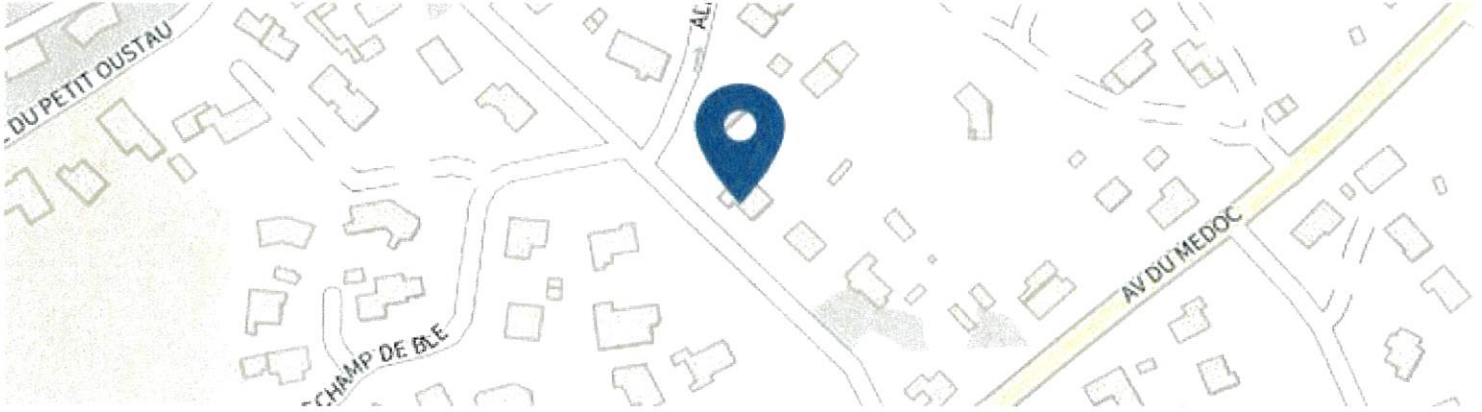


Les risques près de chez moi

📍 Adresse recherchée : 8 Allée du Grand Ousteau, 33950 Lège-Cap-Ferret



Échelle : **RISQUE EXISTANT** **RISQUE EXISTANT - IMPORTANT** **RISQUE EXISTANT - MODÉRÉ** **RISQUE EXISTANT - FAIBLE** INFORMATION NON DISPONIBLE

Risques naturels identifiés : 5

Certains phénomènes naturels (séisme, inondations, volcans etc.) peuvent être dangereux pour les personnes et pour les biens lorsqu'ils surviennent sur des territoires accueillant des habitations ou des activités économiques. On parle alors de risque naturel. La gravité des conséquences humaines et économiques d'un phénomène naturel dangereux dépend de l'intensité du phénomène, de sa soudaineté et de son ampleur.

INONDATION



📍 Risque à mon adresse **INFORMATION NON DISPONIBLE**

🏠 Risque sur la commune **RISQUE EXISTANT**

Certaines parties du territoire de votre commune : Lège-Cap-Ferret sont inondables

RISQUES CÔTIERS (SUBMERSION MARINE, TSUNAMI)



📍 Risque à mon adresse **INFORMATION NON DISPONIBLE**

🏠 Risque sur la commune **RISQUE EXISTANT**

Certaines parties du littoral de votre commune : Lège-Cap-Ferret sont exposées à des phénomènes dangereux tels que submersions marines, chocs liés aux fortes vagues ou tsunamis

MOUVEMENTS DE TERRAIN



 Risque à mon adresse INFORMATION NON DISPONIBLE

 Risque sur la commune **RISQUE EXISTANT**

Certaines parties du territoire de votre commune : Lège-Cap-Ferret sont exposées à des mouvements de terrain

FEU DE FORÊT



 Risque à mon adresse **RISQUE EXISTANT - IMPORTANT**

 Risque sur la commune **RISQUE EXISTANT**

Votre adresse est située dans une zone d'obligation légale de débroussaillage

RADON



 Risque à mon adresse **RISQUE EXISTANT - FAIBLE**

 Risque sur la commune **RISQUE EXISTANT - FAIBLE**

Votre adresse est exposée au radon, un gaz radioactif qui s'échappe naturellement du sol

Risques technologiques identifiés : 2

Les risques technologiques sont liés à l'action humaine et plus précisément à la manipulation, au transport ou au stockage de substances dangereuses pour la santé et l'environnement (ex : risques industriels, nucléaires, biologiques)..

CANALISATIONS DE TRANSPORT DE MATIÈRES DANGEREUSES



 Risque à mon adresse INFORMATION NON DISPONIBLE

 Risque sur la commune **RISQUE EXISTANT**

Certaines parties du territoire de votre commune : Lège-Cap-Ferret sont traversées par des canalisations transportant des hydrocarbures ou des produits chimiques

POLLUTION DES SOLS



 Risque à mon adresse **INFORMATION NON DISPONIBLE**

 Risque sur la commune **RISQUE EXISTANT**

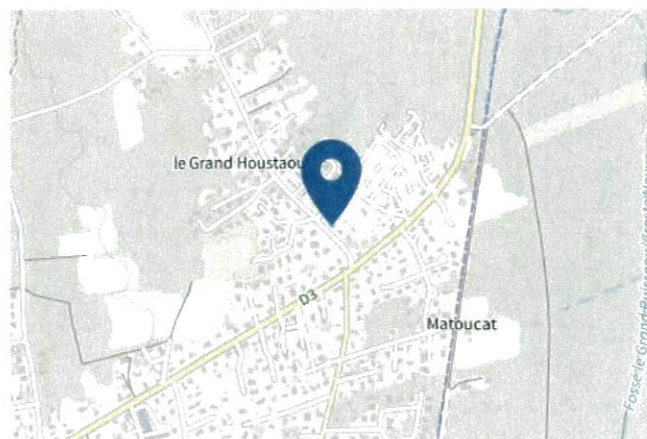
Certaines parties du territoire de votre commune : Lège-Cap-Ferret ont des sols pollués ou potentiellement pollués

Risque d'inondation près de chez moi

 Risque à mon adresse INFORMATION NON DISPONIBLE

 Risque sur la commune **RISQUE EXISTANT**

L'inondation est une submersion, rapide ou lente, d'une zone habituellement hors de l'eau.



Légende :

 Zone à risque entraînant une servitude d'utilité publique

Une CATNAT est une Catastrophe Naturelle, liée à un phénomène ou conjonction de phénomènes dont les effets sont particulièrement dommageables. Lorsqu'une catastrophe naturelle frappe un territoire, on dit que "le territoire est en état de catastrophe naturelle".

Historique des inondations dans ma commune : 6

Début le	Sur le journal officiel du
24/01/2009	29/01/2009
25/12/1999	30/12/1999
24/12/1993	29/04/1994
20/06/1993	03/12/1993
08/12/1982	13/01/1983
06/11/1982	02/12/1982

Risques côtiers près de chez moi

 **Risque à mon adresse** INFORMATION NON DISPONIBLE

 **Risque sur la commune** **RISQUE EXISTANT**

Les risques littoraux sont causés plusieurs types de phénomènes.

La submersion marine : c'est une inondation temporaire des zones côtières par la mer dans des conditions météorologiques et de marée défavorables (augmentation du niveau moyen de la mer pendant une dépression, déferlement de fortes vagues).

Les tsunamis : ce sont des vagues de grande hauteur, provoquées par des séismes ou des séismes sous-marins. Les vagues peuvent atteindre plusieurs mètres de hauteur sur certains territoires d'Outre-mer.

Le changement climatique a pour conséquence une augmentation du niveau moyen de la mer, ce qui aggrave aussi les risques littoraux.



Légende :



Une CATNAT est une Catastrophe Naturelle, liée à un phénomène ou conjonction de phénomènes dont les effets sont particulièrement dommageables.

L'Etat recense et décide de l'attribution de l'état de Catastrophe Naturelle depuis 1982.

Historique des risques côtiers dans ma commune : 4

Début le	Sur le journal officiel du
02/03/2018	22/06/2018

Début le	Sur le journal officiel du
27/02/2010	13/03/2010
24/01/2009	29/01/2009
25/12/1999	30/12/1999

Risque de mouvements de terrain de près de chez moi

 **Risque à mon adresse** INFORMATION NON DISPONIBLE

 **Risque sur la commune** **RISQUE EXISTANT**

Les mouvements de terrain regroupent un ensemble de déplacements, plus ou moins brutaux, du sol ou du sous-sol. Les volumes en jeu peuvent aller de quelques mètres cubes à plusieurs millions de mètres cubes.

Les déplacements peuvent être lents (quelques millimètres par an) à très rapides (quelques centaines de mètres par jour).

Généralement, les mouvements de terrain mobilisant un volume important sont peu rapides. Ces phénomènes sont souvent très destructeurs, car les aménagements humains y sont très sensibles et les dommages aux biens sont considérables et souvent irréversibles.



Légende :

- | | | | |
|--|---|--|--|
|  Cave |  Carrière |  Naturelle |  Indéterminée |
|  Galerie |  Ouvrage Civil |  Ouvrage militaire |  Puits |
|  Souterrain |  Glissement |  Erosion des berges |  Effondrement |
|  Coulee |  Eboulement | | |

Une CATNAT est une Catastrophe Naturelle, liée à un phénomène ou conjonction de phénomènes dont les effets sont particulièrement dommageables.

L'Etat recense et décide de l'attribution de l'état de Catastrophe Naturelle depuis 1982.

Historique des mouvements de terrain dans ma commune : 1

Début le	Sur le journal officiel du
25/12/1999	30/12/1999

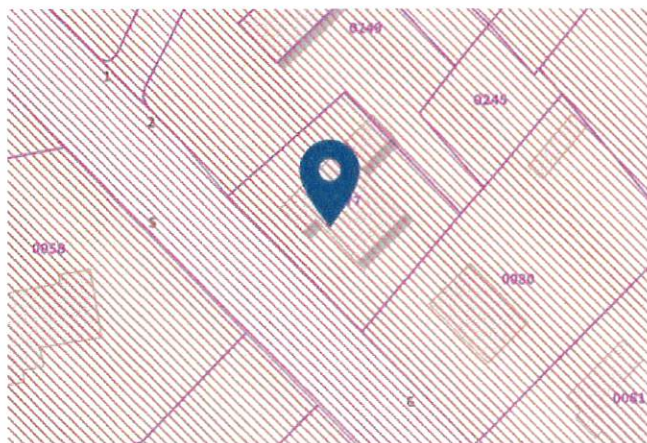
Risque de feu de forêt près de chez moi

 Risque à mon adresse **RISQUE EXISTANT - IMPORTANT**

 Risque sur la commune **RISQUE EXISTANT**

On parle d'incendie de forêt lorsque le feu couvre une surface minimale de 0,5 hectare d'un seul tenant et qu'une partie au moins des étages arbustifs et/ou arborés est détruite.

Le terme incendie vaut aussi pour les formations subforestières de plus petites tailles que sont le maquis, la garrigue et les landes.



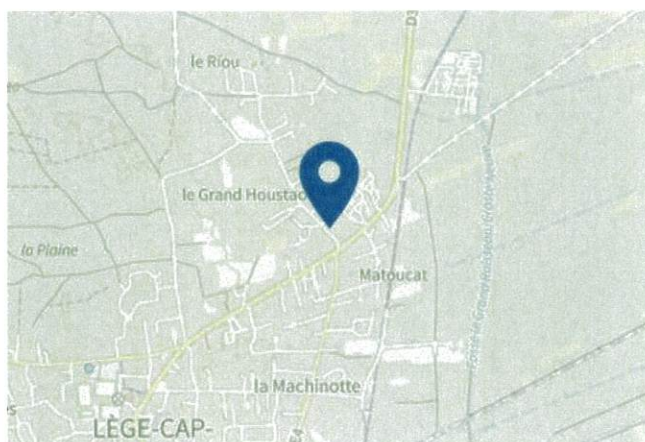
Légende : Géorisques ne possède pas de données cartographiques sur ce risque à ce jour

Risque radon près de chez moi

📍 Risque à mon adresse **RISQUE EXISTANT - FAIBLE**

🏠 Risque sur la commune **RISQUE EXISTANT - FAIBLE**

Le radon est un gaz radioactif naturel. Il est présent dans le sol, l'air et l'eau. Il présente principalement un risque sanitaire pour l'homme lorsqu'il s'accumule dans les bâtiments.



Légende :

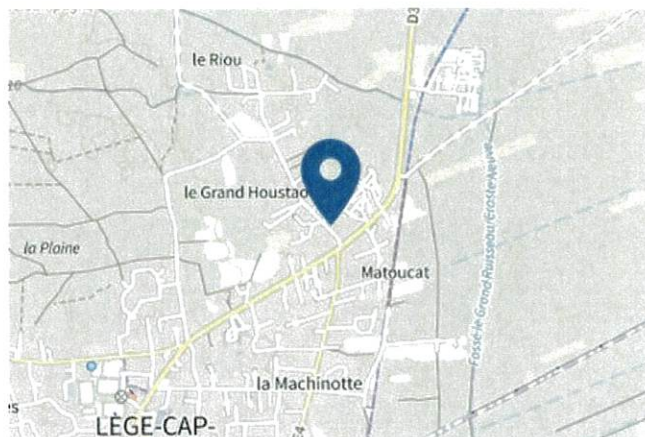


Canalisations de transport de matières dangereuses près de chez moi

 Risque à mon adresse INFORMATION NON DISPONIBLE

 Risque sur la commune **RISQUE EXISTANT**

Les canalisations sont fixes et protégées. En général, elles sont enterrées à au moins 80 cm de profondeur. Les canalisations sont utilisées pour le transport sur grandes distances du gaz naturel (gazoducs), des hydrocarbures liquides ou liquéfiés (oléoducs, pipelines), de certains produits chimiques (éthylène, propylène). et de la saumure (saumoduc).



Légende :



Risque de pollution des sols près de chez moi

 Risque à mon adresse **INFORMATION NON DISPONIBLE**

 Risque sur la commune **RISQUE EXISTANT**

Un site pollué est un site qui, du fait d'anciens dépôts de déchets ou d'infiltration de substances polluantes, présente une pollution susceptible de provoquer une nuisance ou un risque pérenne pour les personnes ou l'environnement.



Légende :





QUE FAIRE
EN CAS D'...

Premier risque naturel en France, les inondations concernent une très grande majorité des territoires français.

INONDATION ?

Avant une inondation

- **RENSEIGNEZ-VOUS** auprès de la **mairie** sur le type d'inondation qui vous concerne et les mesures de protection (lieux d'hébergement en cas d'évacuation, etc.)
- **FAITES RÉALISER** un diagnostic de vulnérabilité de votre maison
- **PRÉPAREZ** votre kit d'urgence **72 heures** avec les objets et articles essentiels
- **PRÉVOYEZ** les dispositifs de protection à installer : sacs de sable, barrières amovibles (batardeaux) et le matériel pour surélever les meubles
- **AMÉNAGEZ** une zone refuge à l'étage, avec une ouverture permettant l'évacuation **OU IDENTIFIEZ** un lieu à proximité pour vous réfugier



Quand une inondation est annoncée et que l'eau monte

- **ÉLOIGNEZ-VOUS** des cours d'eau, des berges et des ponts
- **REPORTEZ** tous vos déplacements, que ce soit à pied ou en voiture
- **N'ALLEZ PAS CHERCHER** vos enfants à l'école ou à la crèche : ils y sont en sécurité
- **INFORMEZ-VOUS** sur les sites Météo-France et Vigicrues
- **INSTALLEZ** les dispositifs de protection, sans vous mettre en danger, et placez en hauteur les produits polluants
- **COUPEZ**, si possible, les réseaux de gaz, d'électricité et de chauffage
- **RÉFUGIEZ-VOUS** dans un bâtiment, en hauteur ou à l'étage, avec le kit d'urgence 72 heures
- **NE DESCENDEZ PAS** dans les sous-sols ou les parkings souterrains

Pendant toute la durée de l'inondation



NE PRENEZ PAS VOTRE VOITURE, 30 cm d'eau suffisent à emporter une voiture



ÉVITEZ DE TÉLÉPHONER afin de laisser les réseaux disponibles pour les secours



RESTEZ À L'ABRI, n'évacuez votre domicile que sur ordre des autorités



RESTEZ À L'ÉCOUTE des consignes des autorités

POUR EN SAVOIR PLUS : georisques.gouv.fr